











	Elenco fari	Descrizione	Coordinate (Datum WGS84)	Colore fanale	Portata (Miglia nautiche)	Lampeggio	Tipo Fanale	Foto
1	4054	Boa "Bollard Pull"	44° 27.3' N 12° 30.0' E	Giallo	4	0.5 + 2.5 = 3	//	
2	4055	Meda elastica di atterraggio	44° 29.9' N 12° 20.6' E	Bianco	6	1 + 9 = 10	Resinex Solanova 65	
3	4058.3	Boa canaletta navigabile n. 4	44° 29.8' N 12° 18.3' E	Verde	3	1 + 1 = 2	Cosema CL299	
4	4058.4	Boa canaletta navigabile n. 3	44° 29.7' N 12° 18.4' E	Rosso	3	1 + 1 = 2	Cosema CL299	

5	4058.5	Boa canaletta navigabile n. 2	44° 29.7' N 12° 18.0' E	Verde	3	1 + 1 = 2	Cosema CL299	
6	4058.6	Boa canaletta navigabile n. 1	44° 29.7' N 12° 18.1' E	Rosso	3	1 + 1 = 2	Cosema CL299	
7	4058.7	Boa bacino evoluzione avamporto	44° 29.6' N 12° 17.7' E	Rosso	3	1 + 1 = 2	Cosema CL299	
8	4058.73	Boa bacino evoluzione avamporto	44° 29.8' N 12° 17.6' E	Verde	3	1 + 1 = 2	Cosema CL299	

9	4058.8	Briccola basso fondale molo crociere nord (lato terra)	44° 29.8' N 12° 17.2' E	Verde	3	1 + 1 = 2	Cosema CL299	
10	4058.83	Briccola basso fondale molo crociere nord (lato mare)	44° 29.8' N 12° 17.5' E	Verde	3	1 + 1 = 2	Cosema CL299	
11	4058.9	Boa d'ormeggio crociere	44° 29.7' N 12° 17.4' E	Giallo	3	0.5+1.5+0.5+1.5+0.5+4.5=9	Cosema CL299	
12	-	N. 4 boe basso fondale presso banchina Pir N. 1 boa basso fondale presso banchina Tcr	1) 44°29.281' N – 12°16.283' E 2) 44°29.342' N – 12°16.343' E 3) 44°29.388' N – 12°16.388' E 4) 44°29.428' N – 12°16.388' E 1) 44°27.005' N - 12°14.684' E	Giallo	3	0.5 + 2.5 = 3	//	
13	-	N. 19 pali di segnalazione presso sponda Trattaroli Dx		Rosso	3	1 + 1 + 1 + 3 = 6	Sealite SL-125-1	

14	-	Ripristino dei gavitelli a lato del Molo Sanfilippo						
----	---	-----------------------------------------------------	--	--	--	--	--	-------------------------------------------------------------------------------------