



Ministero delle Infrastrutture e dei Trasporti
Ufficio Circondariale Marittimo di Santa Margherita Ligure

SEZIONE TECNICA

Calata del porto, n.14 – 16038 - Santa Margherita Ligure (GE)

tel. +39.0185.287029 - fax 0185.285728 - www.guardiacostiera.gov.it/santa-margherita-ligure

ORDINANZA n. 96/2018

- Argomento:** Intervento di Ripascimento stagionale;
Località: Litorale località Paraggi nel Comune di Santa Margherita Ligure;
Data: dal 21 Maggio 2018 fino a termine lavori previsto per la data 31 Maggio 2018 in orari diurni con esclusione del sabato e della domenica;
Richiedente: Titolari concessioni demaniali marittime in località Paraggi;
Ditta Esecutrice: Impresa Barracuda Sub Srl con sede in Via San Bartolomeo del Fossato 101 r – 16149 Genova
Responsabile Ing. Riccardo Giammarini Recapito telefonico: 010 - 5740568

Il Capo del Circondario Marittimo e Comandante del Porto di Santa Margherita Ligure:

- VISTA** l'istanza in data 14/05/2018 con la quale l'Ing. Riccardo Giammarini in nome e per conto dei titolari delle concessioni demaniali Bagni Fiore s.a.s, Bagni Bosetti s.n.c e Hotel Paraggi s.r.l., ha chiesto l'emanazione dei provvedimenti di competenza per l'effettuazione dei lavori di ripascimento del litorale in località Paraggi nel Comune di Santa Margherita Ligure;
- VISTE** l'autorizzazione al ripascimento stagionale n° 41/2018 in data 14/05/2018 del Comune di Santa Margherita Ligure;
- VISTA** la delibera del Consorzio di gestione dell'Area Marina Protetta del Promontorio di Portofino n. 41 in data 14/05/2018;
- VISTA** la nota prot. 12994 in data 06/04/2018 dell'Agenzia Regionale per la Protezione dell'Ambiente Ligure;
- VISTO** il messaggio n. 8103 in data 15/05/2017 con il quale si richiedeva al Comando in Capo del dipartimento Militare Marittimo della Spezia l'emissione di nulla-osta ed il relativo avviso ai naviganti;
- VISTI** il Certificato di sicurezza n° 2018/933 rilasciato in data 15/02/2018 dalla Capitaneria di Porto di Genova alla Motobarca "BARRACUDA I°" iscritta al n° GE 7904 dei Registri Navi Minori e Galleggianti;
- VISTA** la Convenzione Internazionale per la prevenzione degli abbordi in mare (Colreg '72), resa esecutiva con legge n° 1085 del 21 dicembre 1977;
- CONSIDERATA** la necessità di dover emanare norme che, per quanto di competenza dell'Autorità Marittima, ai soli fini della sicurezza della navigazione, interdicano temporaneamente la zona di mare interessata dai lavori in questione;

- VISTA** la propria Ordinanza di sicurezza balneare n° 53/08 e successive modifiche ed integrazioni;
- VISTI** gli artt. 17 e 1231 del Codice della Navigazione, nonché l'art. 59 del relativo Regolamento di esecuzione;
- VISTI** gli atti d'ufficio;

RENDE NOTO

che nel periodo di seguito specificato, nella zona di mare così come meglio evidenziato dallo stralcio di planimetria allegato, a puro titolo illustrativo, e costituente parte integrante della presente Ordinanza e precisamente lungo il litorale del Comune di Santa Margherita Ligure in località Paraggi, verranno realizzati lavori di rinascimento degli arenili.

Tali lavori saranno svolti dal sotto elencato personale, con qualifica operatore tecnico subacqueo (OTS),

- Sig. **Cavo Lorenzo** iscritto nel registro sommozzatori della Capitaneria di Porto di Genova al n° 311 con scadenza visita 29/05/2018;
- Sig. **Grondona Claudio** iscritto nel registro sommozzatori della Capitaneria di Porto di Genova al n° 127 con scadenza visita 06/08/2018;
- Sig. **Scardino Francesco** iscritto nel registro sommozzatori della Capitaneria di Porto di La Spezia al n° 94 con scadenza visita 09/06/2018;
- Sig. **Scardino Davide** iscritto nel registro sommozzatori della Capitaneria di Porto di Savona al n° 101 con scadenza visita 09/06/2018;
- Sig. **Moretti Matteo** iscritto nel registro sommozzatori della Capitaneria di Porto di Genova al n° 213 con scadenza visita 08/05/2019;

e del sottoelencato mezzo nautico.

- Motobarca "**BARRACUDA I°**" – GE 7904;

PERIODO: dal 21 Maggio 2018 al 31 Maggio 2018 in orari diurni con esclusione del sabato e della domenica

I lavori in questione consisteranno, sinteticamente, nelle seguenti lavorazioni:

1. Il prelievo del materiale del fondo verrà eseguito mediante una pompa sommersa azionata e comandata da un sommozzatore;
2. A supporto del sommozzatore opererà un natante a bordo del quale verranno posizionati gli strumenti di controllo;
3. A terra, presso le varie celle litorali da ripascere; verranno realizzate con il materiale presente sulla spiaggia una serie di piccole vasche di contenimento ove verrà versata la sabbia;
4. La pompa sommersa verrà progressivamente spostata all'interno dell'area prevista di prelievo.

ORDINA

Art. 1

Nel periodo e durante le operazioni di cui al "rende noto", per un raggio metri 100 (cento) dallo specchio acqueo in cui verranno effettuati i lavori, è vietato il transito, la sosta e l'ormeggio a tutte le unità in genere e qualunque altra attività di superficie e subacquea non inerente quanto in argomento al fine di assicurare un regolare e sicuro svolgimento delle stesse.

Il predetto divieto non si applica al personale della ditta individuata nel "rende noto" nonché al personale della Guardia Costiera e delle Forze dell'Ordine che per motivi di servizio hanno necessità di accedere nell'area in questione.

Art. 2

Il/I comandante/i della/e unità impegnate nell'esecuzione dei lavori dovranno;

- a) prestare ascolto radio obbligatorio;
- b) verificare prima dell'inizio di ogni giornata lavorativa che gli specchi acquei interessati dai lavori siano liberi da qualsivoglia presenza non autorizzata di cose e/o persone;
- c) accertare che le condizioni meteorologiche siano tali da consentire lo svolgimento in sicurezza dei lavori che dovranno essere effettuati in orari diurne;
- d) sospendere o interrompere le operazioni qualora, tenuto conto della tipologia dei lavori, il mutamento delle condizioni meteorologiche renda ragionevolmente consigliabile tale decisione sulla base di un apprezzamento di "buone perizia marinaresca";
- e) comunicare all'Autorità Marittima ogni situazione di emergenza che si dovesse verificare durante le operazioni, eventualmente sospendendo od interrompendo le stesse;
- f) mostrare i segnali prescritti dalle norme per prevenire gli abbordi in mare;
- g) immediatamente interrompere lo svolgimento delle operazioni in argomento allorché si dovessero riscontrare eventuali presenze non autorizzate, informando tempestivamente le Autorità preposte.

Le unità impegnate nelle operazioni sono tenute all'osservanza ed al completo rispetto della disciplina contenuta nella Convenzione Internazionale per la prevenzione degli abbordi in mare, con particolare riferimento alle disposizioni in materia di precedenza, nonché di ogni altra normativa prevista da leggi e/o regolamenti in materia di navigazione marittima.

Art. 3

Il personale operante, avente la qualifica OTS dovrà:

- a) operare nei limiti di profondità previsti dalle reciproche abilitazioni;
- b) attenersi a tutte le prescrizioni impartite dall'ordinanza n° 152/2009 citata in premessa;
- c) evitare ogni forma di inquinamento derivante dalle operazioni in argomento;
- d) utilizzare i mezzi impiegati nel rispetto di tutte le norme vigenti in materia di prevenzione degli infortuni e per il loro utilizzo dovranno essere adottati tutti gli accorgimenti per consentire che l'attività possa essere realizzata nel rispetto delle norme di legge e dei criteri di buona tecnica;
- e) assicurarsi che la visita annuale sia in corso di validità;


Il presente provvedimento, rilasciato ai soli fini della sicurezza della navigazione non esonera la ditta esecutrice di munirsi di ogni altro provvedimento autorizzativo di competenza di organi o enti cui la legge riconosca a vario titolo specifiche attribuzioni nei settori direttamente od indirettamente coinvolti dall'attività posta in essere. Dovranno inoltre essere rispettate tutte le prescrizioni contenute nelle eventuali autorizzazioni rilasciate dal Comune di Santa Margherita Ligure.

Art. 4


I contravventori alla presente ordinanza saranno perseguiti, salvo che il fatto costituisca diverso e/o più grave illecito, ai sensi dell'articolo 1231 del Codice della Navigazione e del Decreto Legislativo n. 171/05.

E' fatto obbligo a chiunque spetti di osservare e far osservare la presente ordinanza, la cui pubblicità verrà assicurata mediante l'affissione all'albo dell'Ufficio, l'inclusione alla pagina "ordinanze" del sito istituzionale www.guardiacostiera.gov.it/santa-margherita-figure.

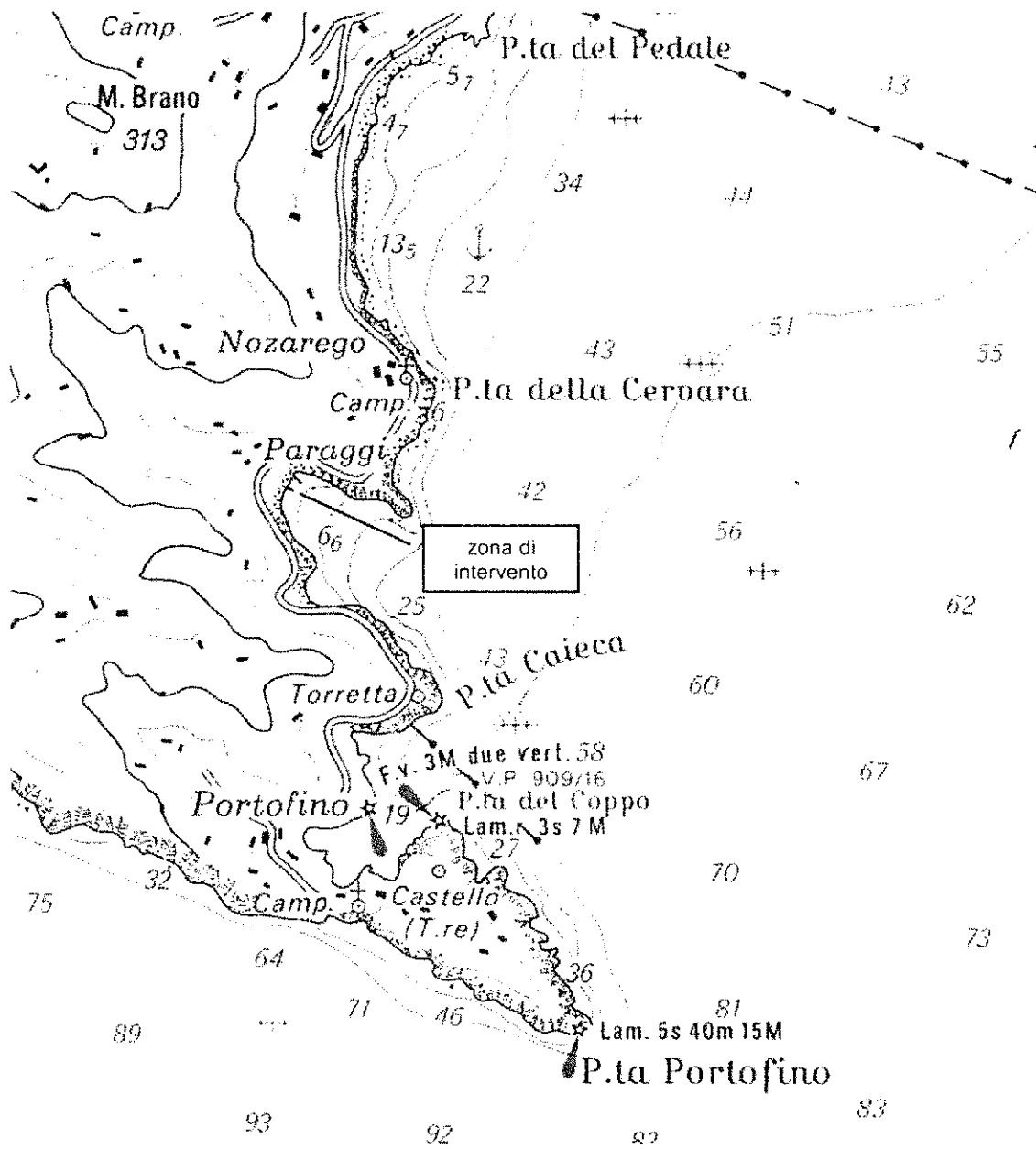
Santa Margherita Ligure, 18/05/2018


IL COMANDANTE
Tenente di Vascello (CP)
Antonello PIRAS

ALLEGATI

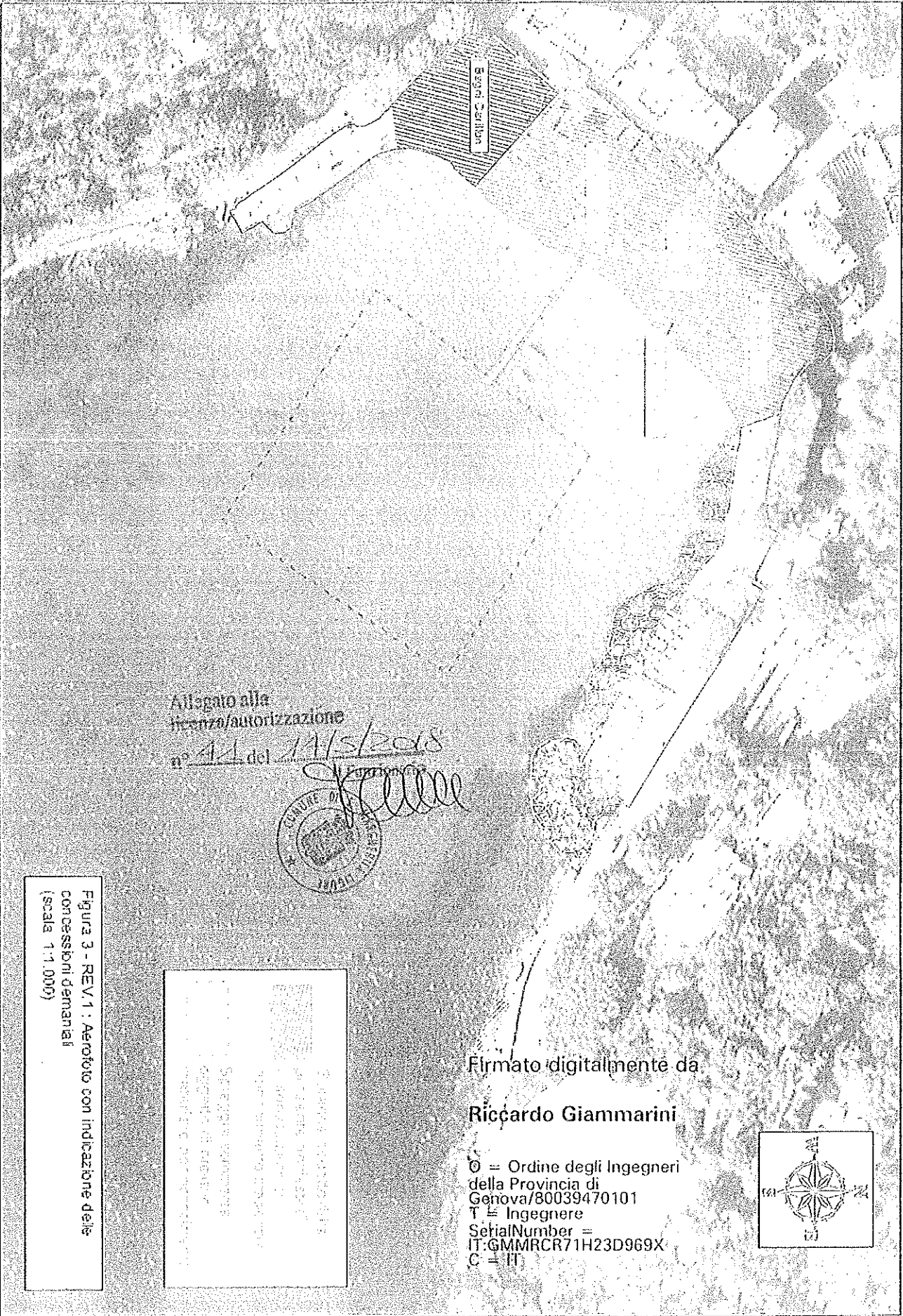


ALL. 1 : Stralcio foto aerea



ALL. 2 : Stralcio carta nautica

PROV. 11/2011 del 19/5/2018



Allegato alla
licenza/autorizzazione
n° 4/4 del 17/5/2018

[Handwritten signature]

Figura 3 - REV.1 : Aerotolo con indicazione delle
concessioni demaniali
(scala 1:1.000)

[Faint technical drawing or table with illegible text]

Firmato digitalmente da

Riccardo Giammarini

© = Ordine degli Ingegneri
della Provincia di
Genova/80039470101
T = Ingegnere
SerialNumber =
IT:GMMRCR71H23D969X
C = IT

