



**Ministero delle Infrastrutture e dei Trasporti**  
**Ufficio Circondariale Marittimo di Santa Margherita Ligure**

SEZIONE TECNICA

Calata del porto, n.14 – 16038 - Santa Margherita Ligure (GE)

tel. +39.0185.287029 - fax 0185.285728 - <http://www.guardiacostiera.gov.it/santa-margherita-ligure>

**ORDINANZA n° 266/2018**

**Argomento:** GARA DI NUOTO LE TRE PRIE  
**Località:** Specchio acqueo antistante il litorale del Comune di Rapallo;  
**data:** 29 Settembre 2018 dalle ore 08:00 circa fino alle ore 18:00 circa;  
**Richiedente:** Rapallo Nuoto S.S.D. a R.L.  
**Responsabile:** Sig. Enrico Tacchini – Cell. 335/5359963

Il Capo del Circondario Marittimo e Comandante del Porto di Santa Margherita Ligure:

- VISTA** l'istanza depositata in data 28 Agosto 2018 con la quale l'Associazione Rapallo Nuoto, d'ora in avanti denominato "organizzatore", ha chiesto l'emanazione di provvedimenti di competenza per effettuare un gara di nuoto per il giorno 29 Settembre 2018, nella zona di mare riportata nel "rende noto";
- VISTO** il messaggio prot. n° 15895 in data 18/09/2018 con il quale si richiedeva al Comando in Capo del dipartimento Militare Marittimo della Spezia l'emissione di nulla-osta ed emissione avviso ai naviganti;
- VISTO** il parere favorevole dell'Ufficio Locale Marittimo di Rapallo espresso in data 25/08/2018 con foglio protocollo n° 14648;
- VISTO** il decreto 26 giugno 2017 "Linee guida sulla dotazione e l'utilizzo di defibrillatori semi-automatici e di eventuali altri dispositivi salvavita da parte delle associazioni e delle società sportive dilettantistiche".
- VISTA** la Convenzione Internazionale per la prevenzione degli abbordi in mare (Colreg '72), resa esecutiva con legge n° 1085 del 21 dicembre 1977;
- CONSIDERATA** la necessità di dover emanare norme che, per quanto di competenza dell'Autorità Marittima, ai soli fini della sicurezza della navigazione, disciplinino lo svolgimento della manifestazione in argomento;
- VISTA** la propria Ordinanza di sicurezza balneare n° 53/08 e le successive modifiche ed integrazioni;
- VISTI** gli artt. 17 e 1231 del Codice della Navigazione, nonché l'art. 59 del relativo Regolamento di esecuzione;
- VISTI** gli atti d'ufficio;

## RENDE NOTO

che nel giorno e nelle ore di seguito specificate, nelle acque antistanti le baie di San Michele di Pagana e Travello nel Comune di Rapallo, così come meglio evidenziato dallo stralcio di carta nautica allegata, a puro titolo illustrativo, e costituente parte integrante della presente Ordinanza, si svolgeranno tre gare di nuoto su percorso a tracciato triangolare, all'interno delle boe delimitate dai seguenti punti di coordinate nautiche in datum WGS 84, con punto di partenza e arrivo sulla spiaggia libera di San Michele di Pagana.

PUNTO n°	Latitudine	Longitudine
1	44° 20' 24" N	009° 13' 50" E
2	44° 20' 10" N	009° 13' 36" E
3	44° 20' 17" N	009° 13' 37" E
4	44° 20' 24" N	009° 13' 35" E

**DATA : 29 Settembre 2018, dalle ore 08:00 circa fino alle ore 18:00 circa;**

### ORDINA

#### Art. 1

Nel giorno e nell'orario di cui al "rende noto", all'interno delle insenature di San Michele di Pagana, Travello, Prelo e per una distanza di almeno 100 metri dal percorso di gara meglio evidenziato nell'allegata planimetria, per tutta la durata della manifestazione, è vietato l'ormeggio, il transito, la sosta a tutte le unità in genere e qualunque altra attività di superficie e subacquea non inerente la manifestazione in argomento al fine di assicurare un regolare e sicuro svolgimento della stessa.

Il predetto divieto non si applica al personale del sodalizio sportivo individuato nel "rende noto" nonché al personale della Guardia Costiera e delle Forze dell'Ordine che per motivi di servizio hanno necessità di accedere nell'area in questione.

#### Art. 2

L'organizzatore dovrà:

- inviare all'Autorità Marittima, anche via fax o via e-mail, una dichiarazione di conferma dello svolgimento della gara, con preavviso non inferiore alle 24 ore rispetto alla data prevista per l'effettuazione della manifestazione, indicando:
  - il numero delle persone partecipanti;
  - gli estremi identificativi delle unità di appoggio;
  - i canali VHF utilizzati per le comunicazioni tra le unità appoggio;
  - il nominativo ed il recapito telefonico del responsabile/organizzatore delle attività in argomento il quale, per tutta la durata dell'evento, dovrà assicurare i contatti con la Sala Operativa dell'Ufficio Circondariale Marittimo di Santa Margherita Ligure;
- a) munirsi di idonee (nel numero e nella tipologia) unità di appoggio, che dovranno effettuare servizio di assistenza/vigilanza segnalando a tutte le unità la presenza dei nuotatori impegnati nell'evento; le stesse unità di appoggio sono tenute ad assicurare la possibilità di idoneo collegamento con questa Autorità Marittima via VHF (canale 16);
- b) ai sensi del decreto 26.06.2017 durante la manifestazione sia in mare, a bordo di una delle due unità, che a terra all'arrivo dei correnti, dovrà essere presente un DAE con personale abilitato all'utilizzo.
- c) prestare ascolto radio obbligatorio;

- d) accertare che le condizioni meteorologiche siano tali da consentire lo svolgimento in sicurezza della gara;
- e) sospendere o interrompere la gara qualora, tenuto conto della tipologia dell'attività sportiva oggetto dell'evento, il mutamento delle condizioni meteorologiche renda ragionevolmente consigliabile tale decisione sulla base di un apprezzamento di "buona perizia marinaresca";
- f) comunicare alla Sala Operativa della Guardia Costiera di Santa Margherita Ligure ogni situazione di emergenza che si dovesse verificare durante la regata, eventualmente sospendendo od interrompendo l'evento;
- g) **RIMUOVERE LE BOE ED I RELATIVI CORPI MORTI AL TERMINE DELLA GARA;**

Le unità adibite all'assistenza alla gara sono tenute all'osservanza ed al completo rispetto della disciplina contenuta nella Convenzione Internazionale per la prevenzione degli abbordi in mare, con particolare riferimento alle disposizioni in materia di precedenza, nonché di ogni altra normativa prevista da leggi e/o regolamenti in materia di navigazione marittima.

### Art. 3


Il presente provvedimento, rilasciato ai soli fini della sicurezza della navigazione, non esonera l'organizzatore di munirsi di ogni altro provvedimento autorizzativo di competenza di organi o enti cui la legge riconosca a vario titolo specifiche attribuzioni nei settori direttamente od indirettamente coinvolti dall'attività posta in essere, pena l'automatico decadimento della presente Ordinanza.


### Art. 4

I contravventori alla presente ordinanza saranno perseguiti, salvo che il fatto costituisca diverso e/o più grave illecito, ai sensi dell'articolo 1231 del Codice della Navigazione e del Decreto Legislativo n. 171/05.


E' fatto obbligo a chiunque spetti di osservare e far osservare la presente ordinanza, la cui pubblicità verrà assicurata mediante l'affissione all'albo dell'Ufficio, l'inclusione alla pagina "ordinanze" del sito istituzionale [www.guardiacostiera.gov.it/santa-margherita-ligure](http://www.guardiacostiera.gov.it/santa-margherita-ligure).

Santa Margherita Ligure, 18/09/2018

  
IL COMANDANTE  
Tenente di Vascello (CP)  
Antonello PIRAS



PERCORSO GARA "LE TRE PRIE" DEL 29.09.2018



Google Earth