



Ministero delle Infrastrutture e dei Trasporti
CAPITANERIA DI PORTO
RAVENNA

Via Teseo Guerra, 15 - 48123 Porto Corsini (RA)
Telefono 0544-443011- Fax 0544-447498
E-mail: dm.ravenna@pec.mit.gov.it – so.cpravenna@mit.gov.it

ORDINANZA N° 86 / 2018

“MANIFESTAZIONI VELICHE NOVEMBRE 2018 RAVENNA / CERVIA”

Il Capo del Circondario Marittimo e Comandante del Porto di Ravenna

- VISTA** la propria Autorizzazione n. 23/2018 del 16.02.2018 *“Manifestazioni veliche – Circolo Nautico Cervia – Amici della Vela”*;
- VISTA** la propria Autorizzazione n. 36/2018 del 05.03.2018 e successiva integrazione del 31.05.2018 *“Manifestazioni veliche – Ravenna Yacht Club A.S.D.”*;
- VISTA** la propria Autorizzazione n. 37/2018 del 05.03.2018 e successiva integrazione del 31.05.2018 *“Manifestazioni veliche – Circolo Velico Ravennate A.S.D.”*;
- VISTA** la propria Ordinanza n. 35/2011 del 04.04.2011 che approva e rende esecutivo il *“Regolamento per la navigazione, la sosta, gli accosti e la precedenza negli stessi delle navi e dei galleggianti nel porto di Ravenna”* edizione Aprile 2011 e s. m. i. ;
- VISTA** la propria Ordinanza n.11/2016 del 21.03.2016 *“Piattaforme off-shore”*;
- VISTA** la propria ordinanza 29/2017 in data 28.04.2017, recante *“Disciplina della navigazione in prossimità della costa – zone di mare interdette alla navigazione”*;
- VISTA** la propria ordinanza 38/2017 in data 17.05.2017, recante *“Regolamento sulla disciplina del diporto nautico nell’ambito del Circondario Marittimo di Ravenna”*;
- VISTO** il Decreto Legislativo 18 luglio 2005 n.171, testo coordinato con le successive modifiche e integrazioni recante, *“Codice della Nautica da diporto”*;
- VISTO** il Decreto Ministeriale n. 146 del 29 luglio 2008 recante *“Regolamento di attuazione dell’art.65 del Decreto 18.07.2005 n.171”*;
- VISTA** la Convenzione Internazionale per la prevenzione degli abbordi in mare (COLREG '72) resa esecutiva con Legge n.1085 del 21 dicembre 1977;
- VISTA** la propria Ordinanza n.37/2018 del 31.05.2018 *“Manifestazioni veliche giugno 2018 Ravenna/Cervia”*
- RITENUTO** necessario prevenire potenziali pericoli per la sicurezza della navigazione e garantire al tempo stesso la salvaguardia della vita umana in mare;
- VISTI** gli artt. 17 e 30 del Codice della Navigazione, e l'art. 59 del relativo Regolamento di esecuzione (Parte Marittima);

RENDE NOTO

Nei giorni ed orari sotto riportati, si svolgeranno le manifestazioni veliche come da calendario che segue:

03-04 novembre 2018: dalle ore 10.00 alle ore 18.00 – “Campionato Autunnale Altura”- **Campo di regata “A” (Allegato 1)** organizzata dal Circolo Velico Ravennate di Marina di Ravenna (RA);

04 novembre 2018: dalle ore 11.00 alle ore 17.30 – “Campionato Invernale XI Stefano Pirini”- **Campo di regata “B” (Allegato 2)** organizzata dal Circolo Nautico di Cervia (RA);

11 novembre 2018: dalle ore 10.00 alle ore 16.30 – “37° Campionato d’Inverno”- **Campo di regata “C” (Allegato 3)** organizzata dal Ravenna Yacht Club di Marina di Ravenna (RA);

18 novembre 2018: dalle ore 10.00 alle ore 19.00 – “Campionato Zonale Optimist”- **Campo di regata “D” (Allegato 4)** organizzata dal Circolo Velico Ravennate di Marina di Ravenna (RA);

18 novembre 2018: dalle ore 11.00 alle ore 17.30 – “Campionato Invernale XI Stefano Pirini”- **Campo di regata “B” (Allegato 2)** organizzata dal Circolo Nautico di Cervia (RA);

25 novembre 2018: dalle ore 10.00 alle ore 16.30 – “37° Campionato d’Inverno”- **Campo di regata “C” (Allegato 3)** organizzata dal Ravenna Yacht Club di Marina di Ravenna (RA);

Le predette manifestazioni si terranno all’interno dei campi di regata di seguito specificati, e come meglio evidenziato negli stralci cartografici allegati, che sono parte integrante della presente Ordinanza:

CAMPI DI REGATA:

(datum di riferimento coordinate WGS 84)

Campo di regata “A”: Lat: 44° 28’ 30” N – Long: 012° 19’ 07” E – Raggio 1 NM (miglia nautiche);
(Allegato 1)

Campo di regata “B”: Lat: 44° 17’ 18” N – Long: 012° 22’ 24” E – Raggio 0,6 NM (miglia nautiche);
(Allegato 2)

Campo di regata “C”: Lat: 44° 28’ 18” N – Long: 012° 19’ 24” E – Raggio 1 NM (miglia nautiche);
(Allegato 3)

Campo di regata “D”: 1) Lat: 44° 29’ 32” N – Long: 012° 18’ 32” E
2) Lat: 44° 27’ 15” N – Long: 012° 19’ 29” E;
3) Lat: 44° 27’ 07” N – Long: 012° 18’ 10” E;
4) Lat: 44° 29’ 07” N – Long: 012° 17’ 16” E;
(Allegato 4)

ORDINA

Articolo 1 - Disciplina dello specchio acqueo campi di regata

Nei giorni ed orari di cui al “RENDE NOTO”, tutte le unità in transito in prossimità delle zone di mare individuate quali “CAMPI DI REGATA” prestino massima attenzione e ascolto radio sul CH 16 VHF/FM mantenendosi a 0.3 NM (500 mt.) dalle unità regatanti.

Articolo 2 - Disposizioni finali e sanzionatorie

I contravventori alla presente Ordinanza saranno puniti a norma dell'articolo 53 Decreto Legislativo 18 luglio 2005 n°171, qualora le violazioni siano commesse con unità da diporto; negli altri casi, si applicheranno, autonomamente o in eventuale concorso con altre fattispecie, gli artt. 1164, 1174 e 1231 del Codice della Navigazione, salvo che il fatto non integri la fattispecie di un più grave reato.

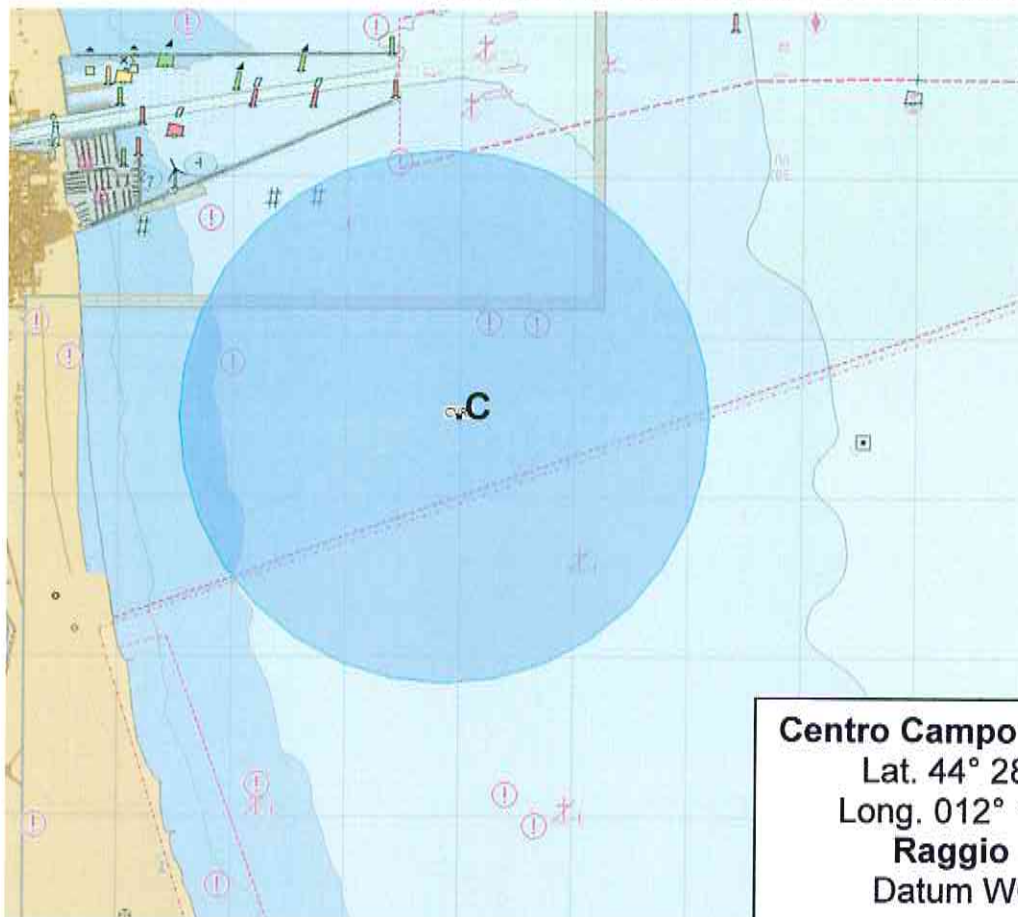
È fatto obbligo, a chiunque spetti, di osservare e di far osservare la presente Ordinanza.-

Ravenna, 31.10.2018.-

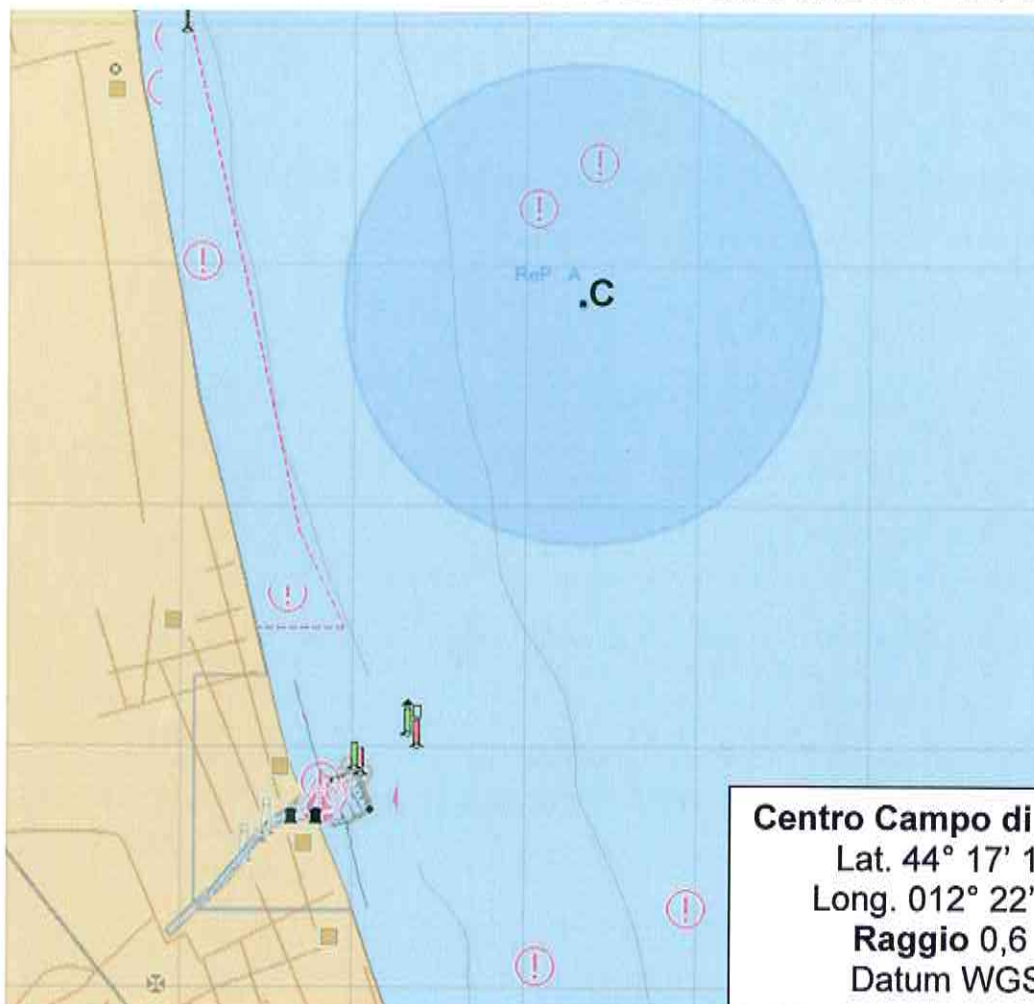

IL COMANDANTE
C.V. (CP) Pietro RUBERTO

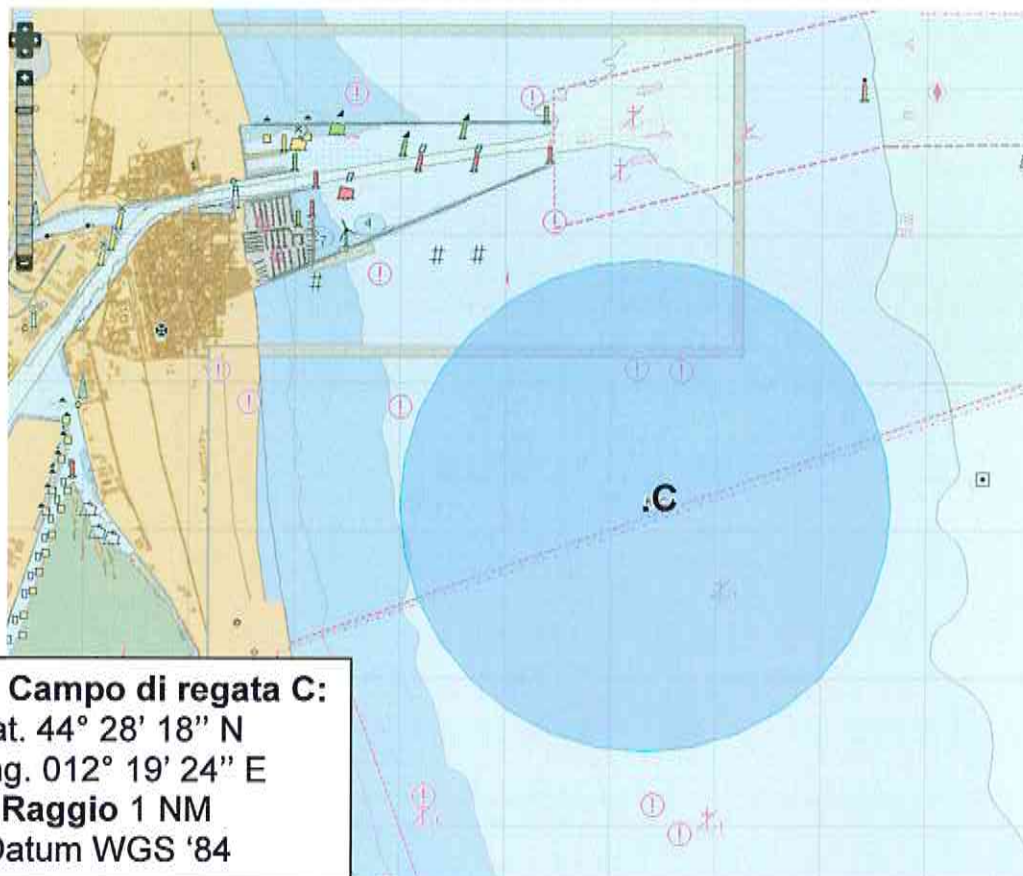
Publicato in data 31.10.2018
mediante inserimento nel sito
istituzionale della Capitaneria di Porto
di Ravenna, consultabile alla pagina
web www.guardiacostiera.it/ravenna

ALLEGATO 1 ALL'ORDINANZA 86 / 2018 DEL 31.10.2018

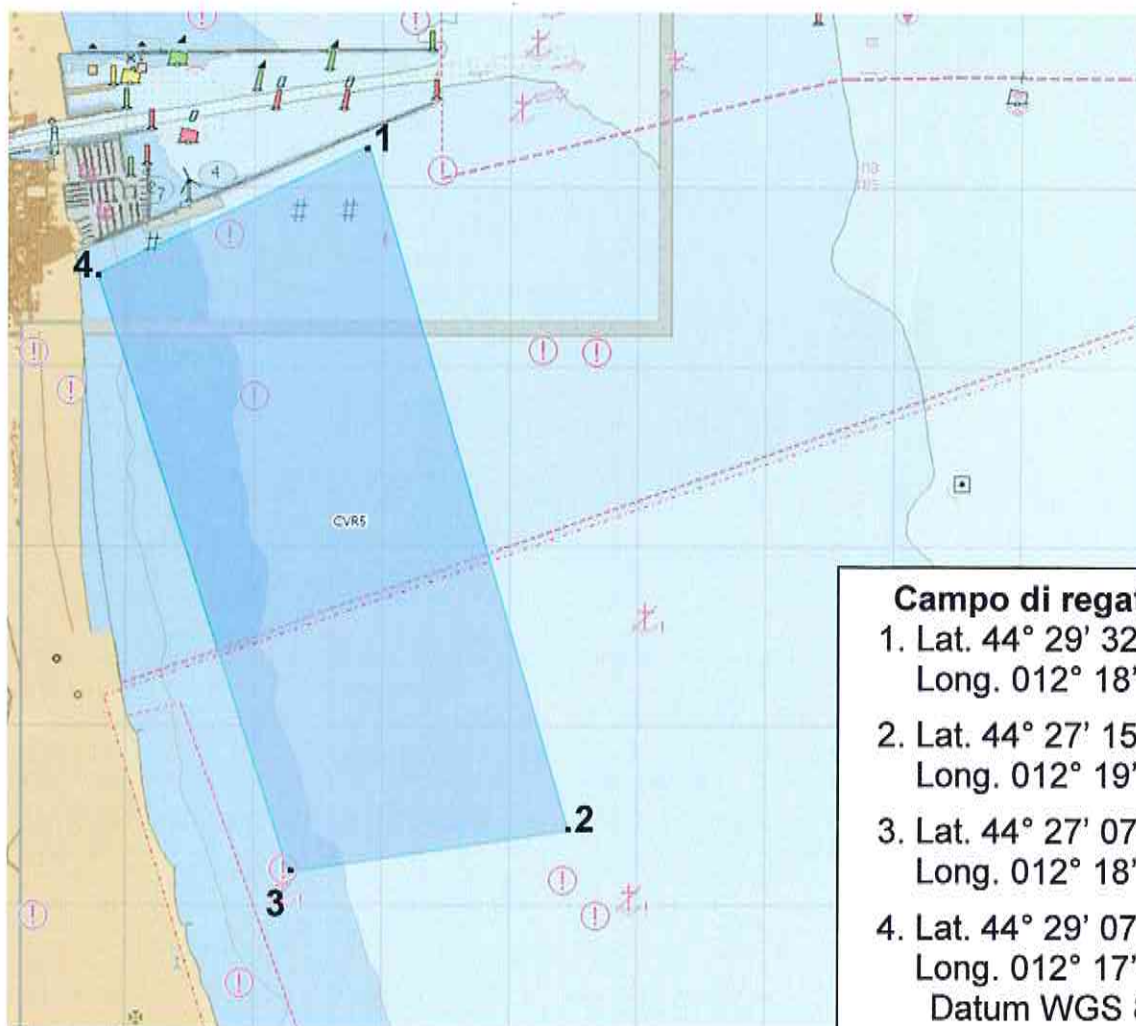


ALLEGATO 2 ALL'ORDINANZA 86 / 2018 DEL 31.10.2018





Centro Campo di regata C:
Lat. 44° 28' 18" N
Long. 012° 19' 24" E
Raggio 1 NM
Datum WGS '84



Campo di regata D:
1. Lat. 44° 29' 32" N
Long. 012° 18' 32" E
2. Lat. 44° 27' 15" N
Long. 012° 19' 29" E
3. Lat. 44° 27' 07" N
Long. 012° 18' 10" E
4. Lat. 44° 29' 07" N
Long. 012° 17' 16" E
Datum WGS 84