



Ministero delle Infrastrutture e dei Trasporti

**Ufficio Circondariale Marittimo
Porto Santo Stefano**

UNITÀ ORGANIZZATIVA TECNICA

Via Civinini nr. 2 - Tel. 0564/816200 – ucportosantostefano@mit.gov.it

ORDINANZA n.143 2017

Il Capo del Circondario Marittimo di Porto Santo Stefano,

- VISTA** l'istanza pervenuta in data 29.08.17 ed assunta al protocollo n.20116, dal Sig. Franco SALENTI in qualità di presidente del Circolo Amici della Vela di Castiglione della Pescaia intesa ad ottenere l'autorizzazione per poter effettuare dei lavori di manutenzione alla catenaria della concessione demaniale n.18/2008, ubicata nel Porto di Castiglione della Pescaia;
- VISTA** l'autorizzazione n.06/2017, rilasciata in data 06 settembre 2017 dall'Ufficio Locale Marittimo di Castiglione della Pescaia;
- VISTO** il parere favorevole all'esecuzione dei lavori espresso con foglio prot. n.01.01.16/20064, in data 29 agosto 2017, dall'Ufficio Locale Marittimo di Castiglione della Pescaia;
- VISTA** la richiesta di emanazione avviso ai naviganti con foglio prot. n.20682/S.O. in data 06/09/2017;
- VISTO** che per l'esecuzione dei lavori sarà impiegato personale subacqueo regolarmente iscritto nel Registro dei Sommozzatori ed in possesso di apposita certificazione medica in corso di validità;
- VISTO** il titolo autorizzativo rilasciato dal Comune di Castiglione della Pescaia al Circolo Amici della Vela per il mantenimento di corpi morti per ormeggio di imbarcazioni nell'ambito portuale di Castiglione della Pescaia;
- VISTO** l'articolo 10 del Regolamento di Sicurezza Portuale del Porto di Castiglione della Pescaia, approvato con Ordinanza n.127/2009, dell'Ufficio Circondariale Marittimo di Porto Santo Stefano;
- RITENUTO** necessario emanare disposizioni per la regolamentazione del pubblico uso delle aree demaniali marittime e dello specchio acqueo al fine di garantire la sicurezza della navigazione e la salvaguardia della pubblica incolumità, nonché consentire la regolare esecuzione dei lavori posti in essere;
- VISTI** gli artt. 30 e 81 del Codice della Navigazione nonché l'art. 59 del relativo Regolamento di Esecuzione.

RENDE NOTO


che nei giorni 11,12 e 13 del mese di settembre 2017 e comunque fino al termine esigenza, che lo specchio acqueo in concessione al Circolo Amici della Vela, situato nel porto di Castiglione della Pescaia, destinato all'ormeggio di imbarcazioni da diporto, opportunamente segnalato con boe e gavitelli, sarà interessato da lavori subacquei di manutenzione alle catenarie dei corpi morti in concessione, mediante impiego di mezzi di appoggio e sommozzatori.

ORDINA

- Art. 1** Nel periodo compreso tra i giorni 11 e 13 del mese di settembre.2017, e comunque fino al termine esigenza, dalle ore 08:00 alle ore 18:00, nell'area interessata dai lavori di cui al "rende noto" è vietata la navigazione e l'ormeggio di qualsiasi unità ad eccezione di quelli direttamente interessati ai lavori e delle Forze di Polizia. E' vietata, altresì, qualsivoglia altra attività nell' area predetta non attinente e/o funzionale allo svolgimento dei lavori posti in essere.
- Art. 2** Durante gli orari di esecuzione dei lavori è fatto divieto assoluto, a qualsiasi unità, di entrare negli specchi acquei interessati dai lavori che saranno opportunamente segnalati da boe e gavitelli da parte della Società esecutrice, ad eccezione delle deroghe di cui all'art. 1.
- Art. 3** I lavori dovranno essere eseguiti, nei soli giorni feriali, nelle seguenti fasce orarie ed in condizioni meteomarine favorevoli:
- dalle ore 08.00 alle ore 18.00.
E' fatto obbligo alla Società esecutrice di comunicare gli orari di inizio, termine o sospensione lavori alla locale Autorità Marittima.
- Art. 4** La Società incaricata dell'esecuzione dei lavori dovrà provvedere a delimitare e segnalare opportunamente lo specchio acqueo effettivamente interessato con boe di segnalazione di colore rosso che siano ben visibili sia in ore diurne che notturne. La Società è, altresì, penalmente e civilmente responsabile per eventuali danni a persone e/o cose che potrebbero derivare dallo svolgimento dei lavori.
- Art. 5** I lavori in parola dovranno eseguirsi in conformità e nel rispetto delle vigenti normative in materia di disciplina della sicurezza dei luoghi di lavoro, antinfortunistica, assistenza medica, pronto soccorso, oltre alla messa in atto tutte le precauzioni a salvaguardia dell'incolumità degli operatori, come specificato nel piano operativo di sicurezza redatto dalla Società esecutrice dei lavori.
- Art. 6** È fatto obbligo alla Società esecutrice di attuare tutte le modalità atte a prevenire forme di inquinamento, nonché, di dotarsi di apposito materiale antinquinamento.
- Art. 7** Durante le operazioni il personale subacqueo dovrà essere assistito da apposita unità di superficie che dovrà mostrare i previsti segnalamenti del "CIS" nonché di essere dotata di idonei sistemi di segnalazione sonora e impianto radio VHF.
- Art. 8** La Società esecutrice è obbligata a comunicare tempestivamente alla locale Autorità Marittima e/o a questo Ufficio Circondariale Marittimo qualsiasi evento straordinario e/o situazione di emergenza che si dovesse verificare.
- Art. 9** La presente Ordinanza non esime la Società interessata dall'obbligo di richiedere a sua cura e spese alle Amministrazioni competenti tutte le eventuali autorizzazioni, licenze e nulla osta che si rendessero necessari per l'effettuazione dei lavori, manlevando comunque l'Autorità Marittima da qualsiasi responsabilità e da qualsiasi danno che possa verificarsi a persone e/o cose a seguito dello svolgimento dei citati lavori.
- Art. 10** I contravventori alla presente Ordinanza saranno perseguiti a termine di legge, salvo che il fatto non costituisca diverso e più grave illecito, ai sensi degli artt. 1174 e 1231 del Codice della Navigazione.
- Art. 11** E' fatto obbligo a chiunque spetti di osservare e far osservare la presente ordinanza, la cui pubblicità verrà assicurata mediante l'affissione all'albo dell'ufficio e l'inclusione alla pagina "ordinanze" del sito istituzionale www.guardiacostiera.gov.it/porto-santo-stefano.

Porto Santo Stefano, 07/09/2017

IL COMANDANTE
Tenente di Vascello (CP)
Valerio BERNARDI



area lavori

Scrivi una descrizione per la tua mappa


Punto A

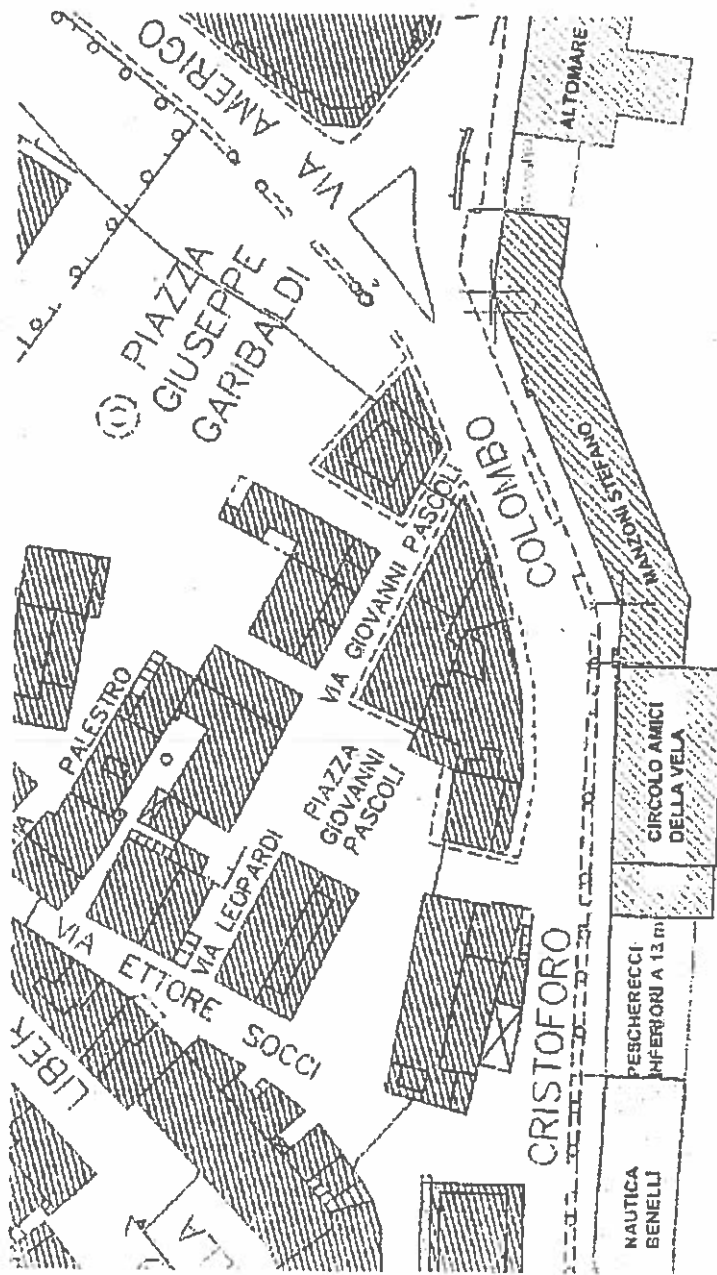
42°45'44.99"N
10°52'54.09"E

Punto B

42°45'45.65"N
10°52'55.87"E

Per una profondità di Mt 20 A A1 - B B1





CANALE

