



# *Ministero delle Infrastrutture e dei Trasporti*

**CAPITANERIA DI PORTO DI NAPOLI**

[www.napoli.guardiacostiera.it](http://www.napoli.guardiacostiera.it) – [tecnica.cpnapoli@mit.gov.it](mailto:tecnica.cpnapoli@mit.gov.it)

**Ordinanza n. TE/ 58 /18**

## **REGATE VELICHE**

Il Capo del Compartimento Marittimo e Comandante del Porto di Napoli:

- VISTA** l'istanza in data **06.06.2017**, con la quale il **Sig. Carlo CAMPOBASSO**, nato ad Napoli il 21.01.1952, in qualità di Presidente del **R.Y.C.C. SAVOIA S.S.D** con sede in Napoli in via Banchina S. Lucia n. 13, ha chiesto l'emanazione di un' ordinanza, ai fini della sicurezza della navigazione, per lo svolgimento di regate veliche e gare di canottaggio, da tenersi dal giorno **28 Giugno al 1 Luglio 2018**, denominata "**LE VELE D'EPOCA A NAPOLI**", - **Raduno Di Yacht d'epoca e Classici**, lungo i percorsi di seguito specificati e precisamente negli specchi acquei, ricadenti nella giurisdizione del Compartimento Marittimo di Napoli, come di seguito specificato:
- VISTO** il parere favorevole espresso dall'Ufficio Circondariale Marittimo di Procida con nota n. 6037 del 25.06.2018;
- VISTO** il parere espresso dall'Ufficio Circondariale Marittimo di Pozzuoli con nota n. 11900 del 26.06.2018;
- VISTA** la propria autorizzazione rilasciata in data **26/06/2018**;
- VISTO** Il nulla osta permanente concesso dal Dipartimento Militare Marittimo di Taranto con prot. N. 58154/N/ES in data 30.12.2014, per quegli eventi che, interessano zone di mare entro le 2 (due) miglia dalla costa di giurisdizione, investano in maniera marginale aspetti connessi alla tutela degli interessi Militari Marittimi.
- VISTA** la Legge n°1085/77 "regolamento per prevenire gli abbordi in mare";
- VISTI** gli artt.104 e 105 del D. Lvo n°112/98;
- RITENUTO OPPORTUNO** emanare specifiche disposizioni per la regolamentazione della manifestazione innanzi richiamata limitatamente ai riflessi che essa ha sulla salvaguardia della vita umana in mare e sulla sicurezza della navigazione marittima;
- VISTI** gli artt. 17, 30, 81 e 1174 del Codice della Navigazione e l'art. 59 e 524 del relativo Regolamento di Esecuzione – parte marittima;

### **RENDE NOTO**

Che dal giorno **28 Giugno al 1 Luglio 2018**, nelle zone di mare, meglio individuate negli allegati stralci di carta nautica, che fanno parte integrante del presente provvedimento, si svolgeranno regate veliche e gare di canottaggio come di seguito specificato:

PROGRAMMA E COORDINATE MANIFESTAZIONE:

GIORNO 28 GIUGNO 2018 E 1 LUGLIO 2018 – DALLE ORE 11.00 ALLE ORE 19.00

CARTINA N. 1:

	LATITUDINE	LONGITUDINE
BOA 1 PARTENZA	40°49.403'N	014° 14.504'E
BOA 2	40°46.929'N	014° 15.933'E
BOA 3	40°46.132'N	014° 15.128'E
BOA 4	40°47.112'N	014° 12.881'E
BOA 5 ARRIVO	40°49.403'N	014° 14.504'E

VENERDI' 29 GIUGNO 2018 – DALLE ORE 10.00 ALLE ORE 19.00

PERCORSO DA SCEGLIERE A CURA DEL COMITATO DI REGATA SU UNO SEI SEGUENTI  
PERSCORSI: CARTA N. 2 E/O CARTA N.3

TRAVERSATA DEL GOLFO DI NAPOLI (DA NAPOLI A PROCIDA E RITORNO)

VELE D'EPOCA			
BOA N.	LATITUDINE	LONGITUDINE	NOTE
1	40°49'.403N	014° 14'.504E	PARTENZA DA RADA DI SANTA LUCIA
2			MEDA SECCA DELLA CAVALLARA (da lasciare a dritta)
3	40°49'.565N	014° 15'.826E	CORRICELLA (Isola di Procida)
4			MEDA SECCA DELLA CAVALLARA (da lasciare a sinistra)
5	40°49'.403N	014° 14'.504E	ARRIVO RADA DI SANTA LUCIA

CARTINA N. 3:

VELE D'EPOCA			
BOA N.	LATITUDINE	LONGITUDINE	NOTE
	40°49'.403N	014° 14'.504E	PARTENZA RADA DI SANTA LUCIA
1	40°45'.223N	014° 08'.198E	Boa di ritorno
2	40°49'.403N	014° 15'.504E	ARRIVO RADA DI SANTA LUCIA

**SABATO 30 GIUGNO 2018 – DALLE ORE 10.00 ALLE ORE 19.00**

**CARTINA N. 4 :**

<b>PARATA E REGATA-CROCIERA</b>			
<b>BOA N.</b>	<b>LATITUDINE</b>	<b>LONGITUDINE</b>	<b>NOTE</b>
<b>(PARTENZA)</b>	<b>40°46'.650N</b>	<b>014° 08'.000E</b>	<b>PARTENZA DA GOLFO DI POZZUOLI</b>
<b>1</b>	<b>40°47'.656N</b>	<b>014° 07'.279E</b>	<b>GOLFO DI POZZUOLI</b>
<b>2</b>	<b>40°49'.160N</b>	<b>014° 13'.260E</b>	<b>CAPO POSILLIPO</b>
<b>3</b>	<b>40°49'.750N</b>	<b>014° 14'.000E</b>	<b>VIA CARACCILO</b>
<b>ARRIVO</b>	<b>40°49'.930N</b>	<b>014° 15'.740E</b>	<b>ARRIVO RADA PORTICCILO DI SANTA LUCIA</b>

**GIORNI 29 E 30 GIUGNO 2018 – GARE DI CANOTTAGGIO**

**DALLE ORE 17.00 ALLE ORE 20.30**

**CARTINA N. 5:**

<b><u>MATCH-RACE LUNGOMARE DI VIA PARTENOPE – CASTEL DELL'OVO</u></b>			
<b>BOA N.</b>	<b>LATITUDINE</b>	<b>LONGITUDINE</b>	<b>NOTE</b>
<b>1</b>	<b>40° 49' 44.19"N</b>	<b>014° 14' 43.64"E</b>	<b>PARTENZA - ARRIVO</b>
<b>2</b>	<b>40°49' 41.25"N</b>	<b>014° 14' 42.46"E</b>	
<b>3</b>	<b>40° 49' 49.17"N</b>	<b>014° 14' 27.18"E</b>	<b>BOE DI VIRATA</b>
<b>4</b>	<b>40°49' 45.96"N</b>	<b>014° 14' 25.79"E</b>	

**ORDINA**

**Art. 1**

***Condotta per le unità non partecipanti alla gara***

Nei giorni sopra indicati, le unità in navigazione nelle predette zone di mare, dovranno prestare particolare attenzione alla navigazione delle unità partecipanti alla manifestazione, in considerazione della loro tipologia, valutando l'adozione di tutte le misure aggiuntive suggerite dalla buona perizia marinaresca al fine di prevenire situazioni di potenziale pericolo.

**Art. 2**

***Condotta per le unità partecipanti alla gara***

Alle unità che partecipano alle manifestazioni oltre a quanto già indicato nell'autorizzazione in premessa, è fatto obbligo di attuare ogni particolare cautela in occasione dei passaggi nelle zone con elevata concentrazione di traffico e di osservare tutte le disposizioni vigenti in materia di polizia dei porti e della navigazione, nonché della vigente normativa internazionale per prevenire gli abbordi in mare (COLREG 72) e del regolamento F.I.V. e F.I.C. per l'organizzazione dell'attività sportiva, in special modo per quanto attiene alle norme di sicurezza ed al numero di mezzi per l'assistenza in mare.

**Art. 3**  
**Sanzioni**

I contravventori alla presente ordinanza saranno perseguiti ai sensi del Codice della Navigazione, salvo che il fatto non costituisca più grave reato.

**Art. 4**  
**Disposizioni finali**

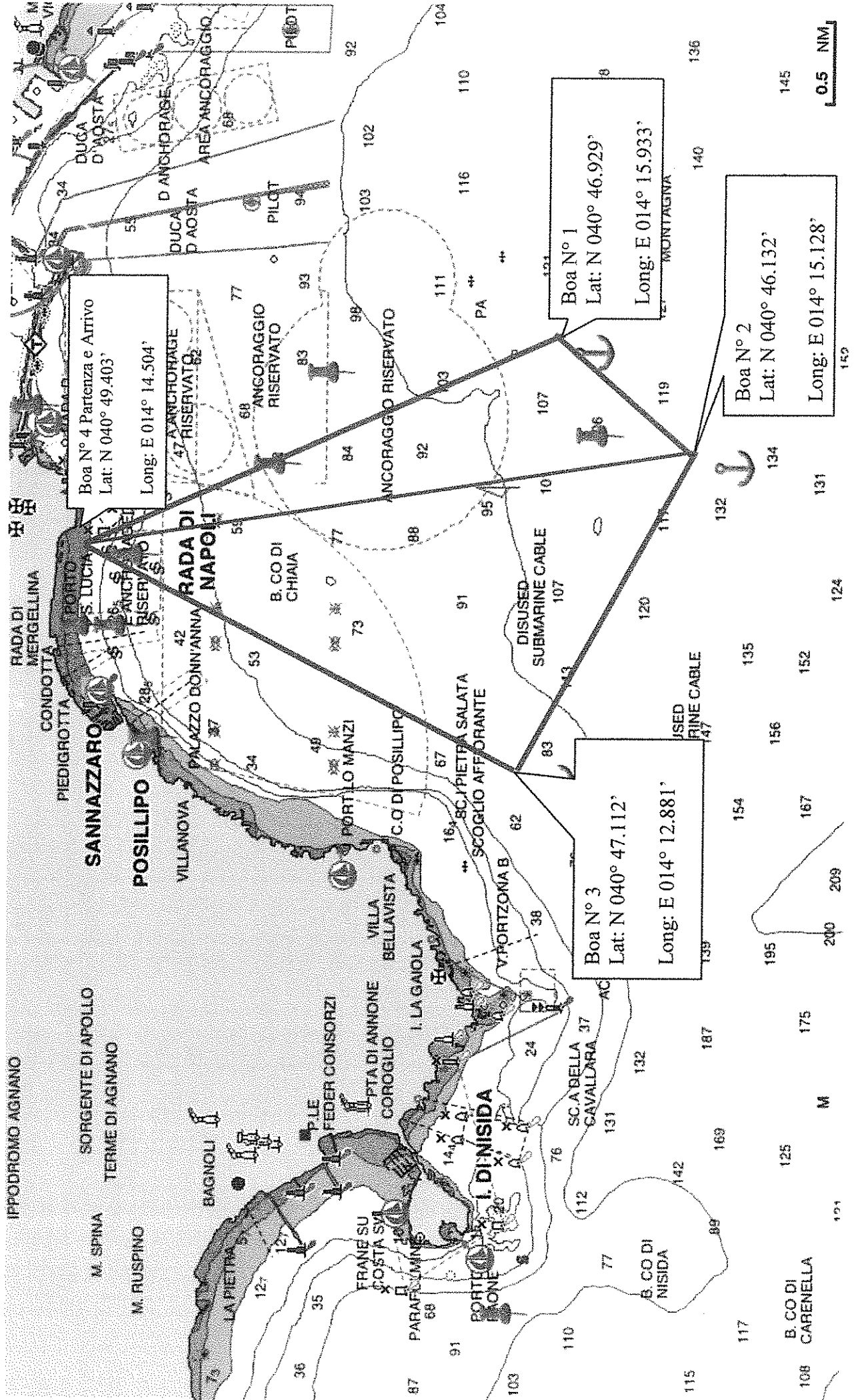
E' fatto obbligo a chiunque spetti di osservare e far osservare le disposizioni contenute nella presente Ordinanza, la cui pubblicità verrà assicurata mediante l'inclusione alla pagina "Ordinanze" del sito istituzionale [www.guardiacostiera.it/napoli](http://www.guardiacostiera.it/napoli)

Napoli, 27/06/2018

  
IL COMANDANTE  
CONTRAMMIRAGLIO (CP)  
Arturo FARAONE

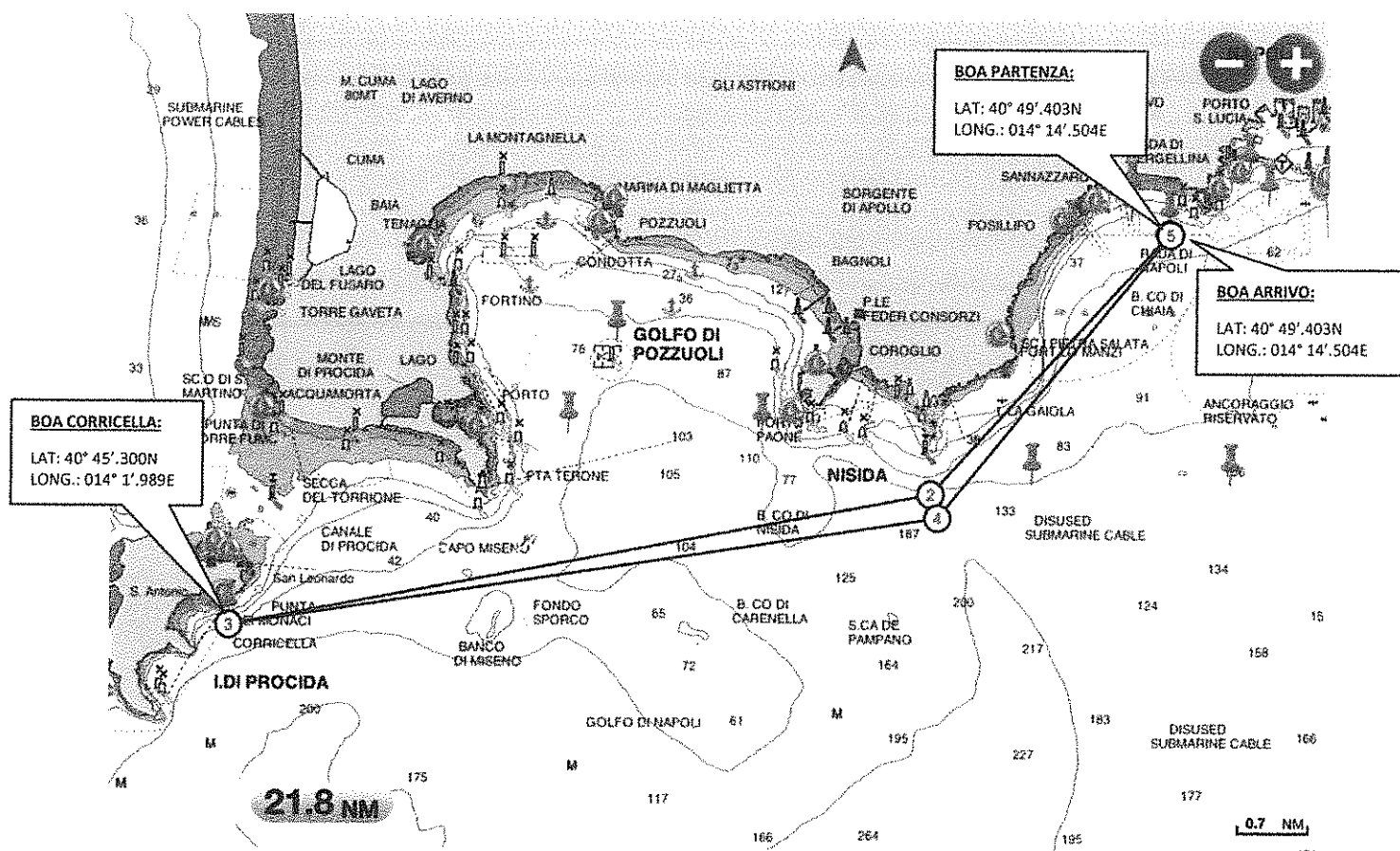
  
IL COMANDANTE  
C.V. (CP) Gaetano ARGORA

Giovedì 28 Giugno e domenica 1 luglio 2018 - REGATA SULLE BOE - CARTINA N. 1



# REGATA COSTIERA – Venerdì 29 Giugno 2018 – CARTINA N.2

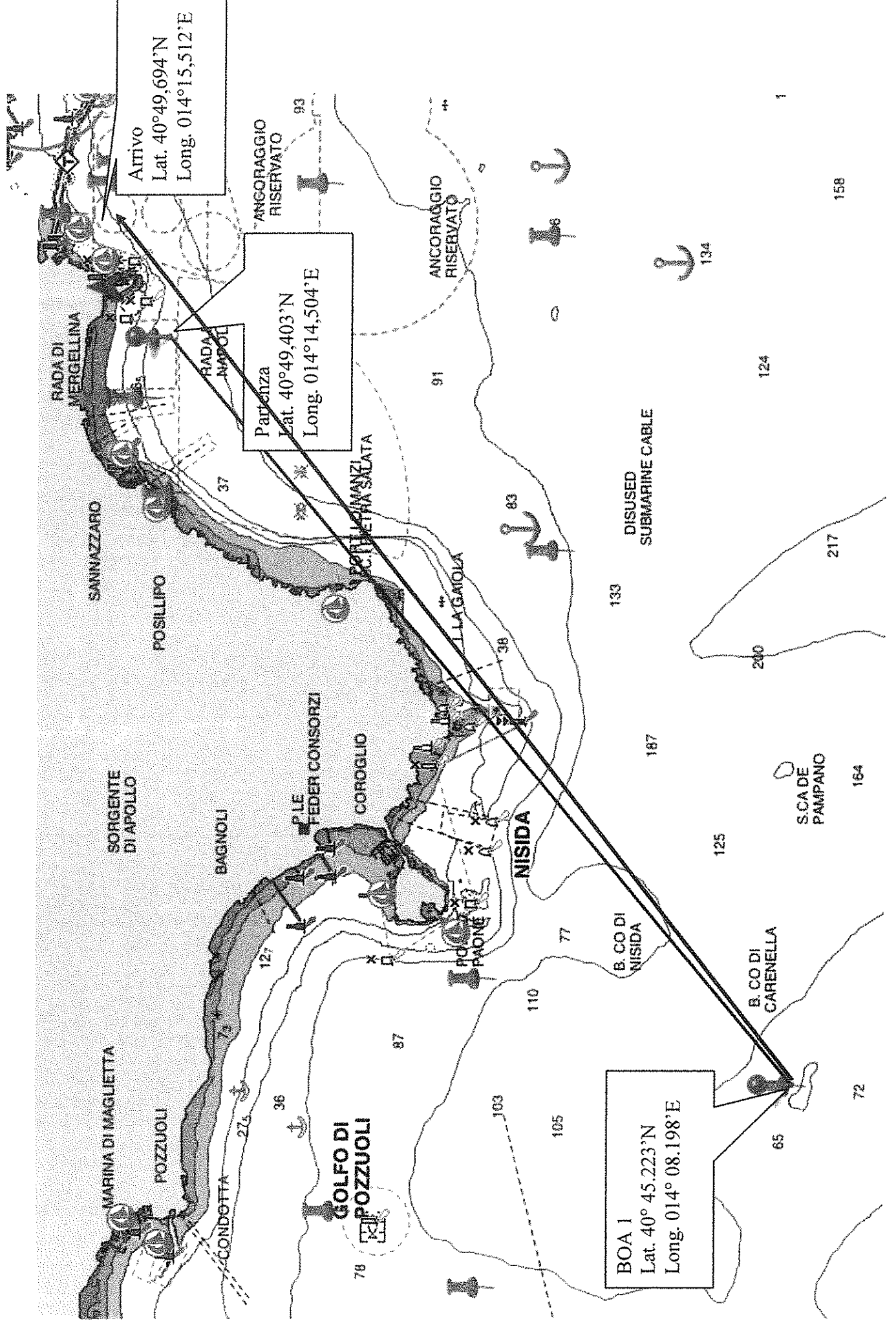
## NAPOLI – PROCIDA (Corricella) - NAPOLI



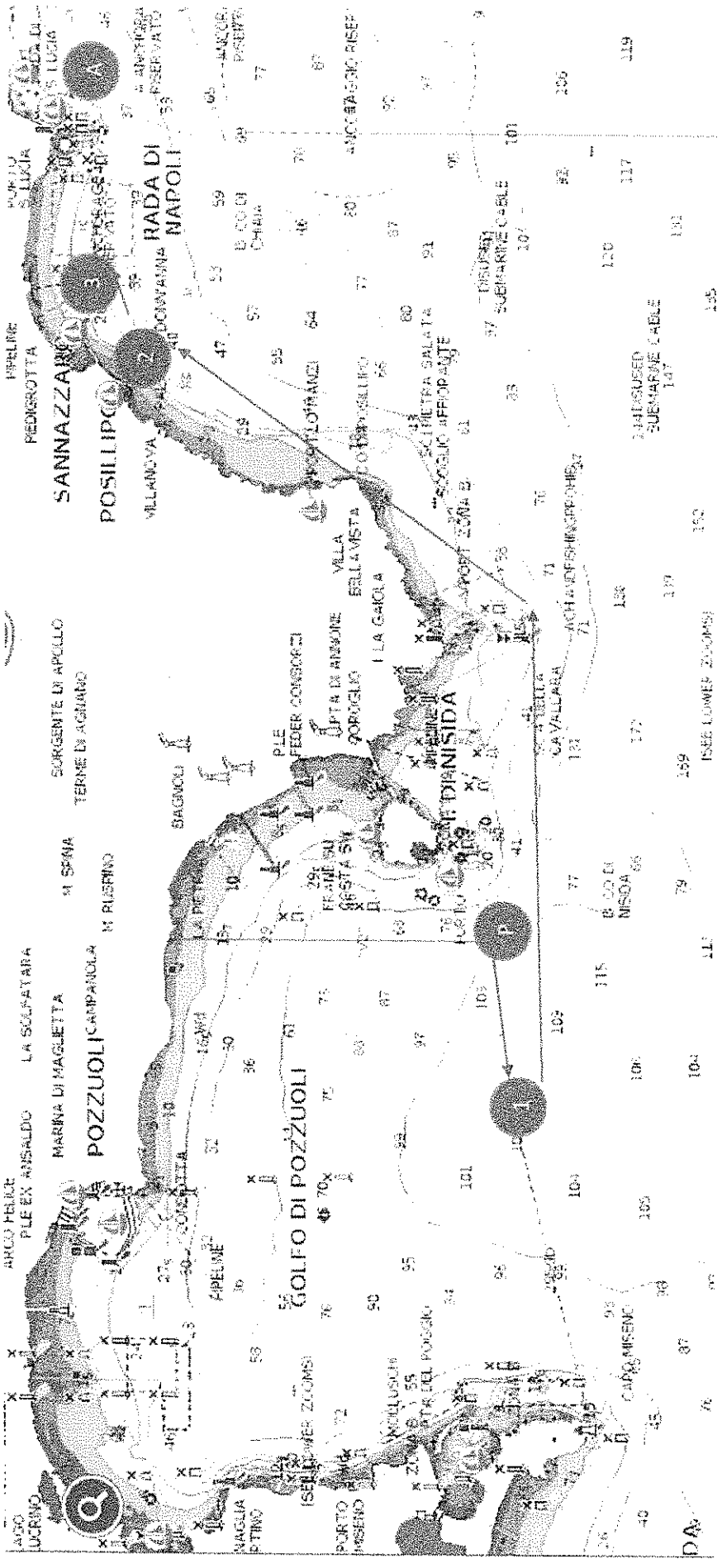
Venerdì 29 giugno 2018 - dalle ore 11:00 alle ore 20:00

TRAVERSATA DEL GOLFO DI NAPOLI DALLA RADA DI MERGELLINA ALL'ISOLA DI PROCIDA E RITORNO				
BOA N.	LATITUDINE	LONGITUDINE	NOTE	
1	40° 49'.403N	014° 14'.504E	CARTA N.2	PARTENZA
2	Meda Secca della Cavallara	Meda Secca della Cavallara	CARTA N.2	Da lasciare a dritta
3	40° 49'.565N	014° 15'.826E	CARTA N.2	CORRICELLA
4	Meda Secca della Cavallara	Meda Secca della Cavallara	CARTA N.2	Da lasciare a sinistra
5	40° 49'.403N	014° 14'.504E	CARTA N.2	ARRIVO

# VENERDI' 29 GIUGNO 2018 – REGATA COSTIERA - CARTINA N. 3



SABATO 30 GIUGNO 2018 - REGATA COSTIERA - CARTINA N°4



- Partenza: Lat. 40° 46' 650N -- Long. 014° 08' 000E
- BOA N°1 : Lat. 40° 47' 656N -- Long. 014° 07' 279E
- BOA N°2: Lat. 40° 49' 160N -- Long. 014° 13' 260E
- BOA N°3 Lat. 40° 49' 750N -- Long. 014° 14' 000E
- Arrivo Lat. 40° 49' 930N -- Long. 014° 15' 740E



ALL. 5


Napoli, 29 – 30 giugno 2018

dalle ore 17,00 alle ore 20,30

### MATCH RACE

I Campioni di canottaggio di ieri e di oggi si confrontano in una serie dimostrativa di match race su imbarcazioni di coastal rowing C4 sulla distanza di 1.000 metri con virata a metà percorso.

### INFORMAZIONI A USO ORGANIZZATIVO



#### Linea di partenza - arrivo

001	002
40°49'44.19"N	40°49'41.25"N
14°14'43.64"E	14°14'42.46"E

#### Boe di virata

003	004
40°49'49.17"N	40°49'45.96"N
14°14'27.18"E	14°14'25.79"E