



Ministero delle Infrastrutture e dei Trasporti

CAPITANERIA DI PORTO DI NAPOLI

www.napoli.guardiacostiera.it – tecnica.cpnapoli@mit.gov.it

Ordinanza n. TEI 106 /18

REGATA VELICA

Il Capo del Circondario Marittimo e Comandante del Porto di Napoli:

VISTA l'istanza in data 27.11.2018, con la quale il **Sig. VAGLIECO Alfredo** nato a Napoli il 18.07.1950 in qualità di Presidente della **LEGA NAVALE ITALIANA SEZIONE DI NAPOLI** ha comunicato l'intenzione di effettuare una regata velica per il "23^a edizione Trofeo Telethon" da tenersi il giorno **15 Dicembre 2018** nelle zone di mare ricadente nella giurisdizione del Circondario Marittimo di Napoli, come di seguito specificato:

VISTA la propria autorizzazione rilasciata in data **07/12/2018**;

VISTA la Legge n°1085/77 "regolamento per prevenire gli abbordi in mare";

VISTI gli artt.104 e 105 del D. Lvo n°112/98;

RITENUTO OPPORTUNO emanare specifiche disposizioni per la regolamentazione della manifestazione innanzi richiamata limitatamente ai riflessi che essa ha sulla salvaguardia della vita umana in mare e sulla sicurezza della navigazione marittima;

VISTI gli artt. 17, 30, 81 e 1174 del Codice della Navigazione e l'art. 59 e 524 del relativo Regolamento di Esecuzione – parte marittima;

RENDE NOTO

che il giorni **15 Dicembre 2018**, nella zona di mare di giurisdizione del Circondario Marittimo di Napoli, meglio individuata nell'allegato stralcio di carta nautica, che fa parte integrante del presente provvedimento, si svolgeranno regate veliche come di seguito specificato:

PROGRAMMA E COORDINATE MANIFESTAZIONE:

Giorni 15 Dicembre 2017 – Regata "23^a edizione Trofeo Telethon"

partenza ore 11:30 termine ore 16.30

BOA N.	LATITUDINE	LONGITUDINE	NOTE
1 (partenza)	40°48,703'N	014°14.312'E	Rada Porticciolo di Mergellina
A	40°47',357'N	014°12.823'E	Giro di Boa "Capo Posillipo"
2 (arrivo)	40°48',703N	014°14'.312E	Rada Porticciolo di Mergellina

ORDINA

Art. 1

Condotta per le unità non partecipanti alla gara

Nei giorni sopra indicati, le unità in navigazione nelle predette zone di mare, dovranno prestare particolare attenzione alla navigazione delle unità partecipanti alla manifestazione, in considerazione della loro tipologia, valutando l'adozione di tutte le misure aggiuntive suggerite dalla buona perizia marinaresca al fine di prevenire situazioni di potenziale pericolo.

Art. 2

Condotta per le unità partecipanti alla gara

Alle unità che partecipano alle manifestazioni oltre a quanto già indicato nell'autorizzazione in premessa, è fatto obbligo di attuare ogni particolare cautela in occasione dei passaggi nelle zone con elevata concentrazione di traffico e di osservare tutte le disposizioni vigenti in materia di polizia dei porti e della navigazione, nonché della vigente normativa internazionale per prevenire gli abbordi in mare (COLREG 72) e del regolamento F.I.V. per l'organizzazione dell'attività sportiva, in special modo per quanto attiene alle norme di sicurezza ed al numero di mezzi per l'assistenza in mare.

Art. 3

Sanzioni

I contravventori alla presente ordinanza saranno perseguiti ai sensi del Codice della Navigazione, salvo che il fatto non costituisca più grave reato.

Art. 4


Disposizioni finali



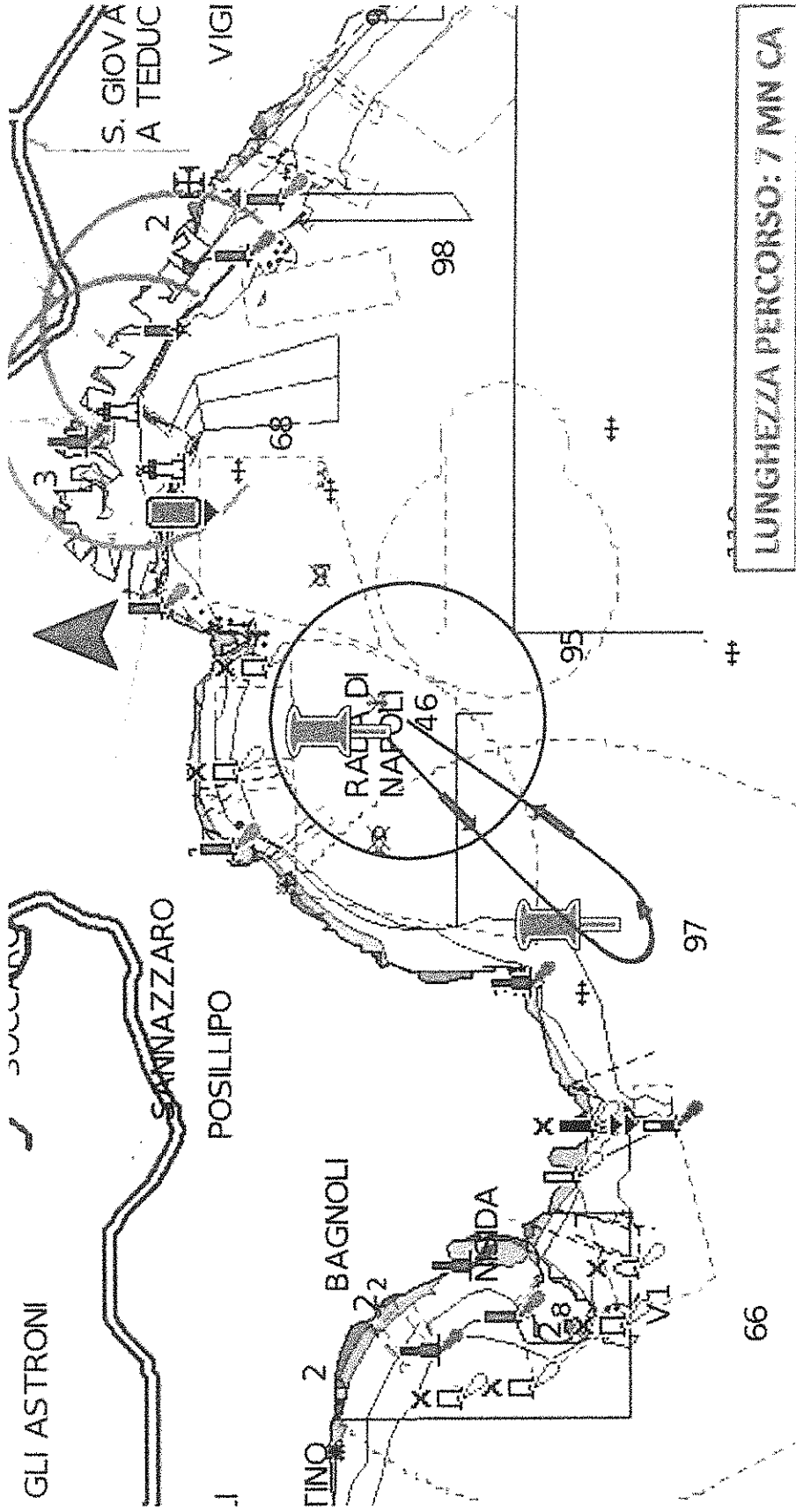
La presente Ordinanza non si estende, comunque, alle competenze ed alle acque di giurisdizione delle altre Autorità marittime eventualmente interessate.

E' fatto obbligo a chiunque spetti di osservare e far osservare le disposizioni contenute nella presente Ordinanza, la cui pubblicità verrà assicurata mediante l'inclusione alla pagina "Ordinanze" del sito istituzionale www.guardiacostiera.it/napoli

Napoli, 11/12/2018

IL COMANDANTE
CONTRAMMIRAGLIO (CP)
Pietro G. VELLA





Latitude: 40°47.357' N
 Longitude: 14°12.823' E

Latitude: 40°48.703' N
 Longitude: 14°14.312' E