



MINISTERO DELLE INFRASTRUTTURE E DEI TRASPORTI
Capitaneria di Porto – La Spezia

SEZIONE TECNICA - SICUREZZA E DIFESA PORTUALE

Largo Michele Fiorillo, 2 - 0187/2581238 – tecnica.cplaspezia@mit.gov.it

ORDINANZA N. 22 /2019

LAVORI IN PORTO

Località: Specchio acqueo antistante molo Fornelli Est del porto mercantile della Spezia

Data: dal 14.02.2019 e fino al 10.03.2019

Organizzatore: Società Ediltecnica S.r.l.

Recapito telefonico: 0585 857612 – 348 3417484

Il Capo del Circondario Marittimo e Comandante del Porto:

- VISTA** l'istanza in data 28.01.2019 e successiva integrazione in data 11.02.2019 pervenute dalla Società Ediltecnica S.r.l., relative all'effettuazione di ricognizione e bonifica da ordigni bellici nello specchio acqueo antistante molo Fornelli Est del porto mercantile della Spezia;
- VISTA** la nota prot. n. 15695 in data 01.12.2017 dell'Autorità di Sistema Portuale del Mar Ligure Orientale;
- VISTO** il decreto n. 4973 del 09.10.2017 inviato con prot. n. PG/2017/338469 in data 23.10.2017 del Dipartimento Territorio, Ambiente, Infrastrutture e Trasporti settore Ecosistema Costiero e Acque cui autorizza l'Autorità di Sistema Portuale del Mar Ligure Orientale a procedere con il livellamento dei fondali antistanti il molo Fornelli lato est nel porto della Spezia;
- VISTO** il "Verbale di rimozione sigilli" redatto in data 14.02.2019 della Regione Carabinieri Forestale "Liguria" – Gruppo della Spezia – Nucleo Investigativo di Polizia Ambientale, Agroalimentare e Forestale;
- VISTO** il parere vincolante relativo al servizio di bonifica bellica sistematica subacquea rilasciato dal Comando Logistico della Marina Militare Reparto Infrastrutture e Servizi Generali 5°Ufficio – Bonifiche subacquee ordigni bellici pervenuto con foglio n. M_D MCOMLOG0033094 in data 20.12.2018;
- VISTO** il nulla osta rilasciato dall'Autorità di Sistema Portuale del Mar Ligure Orientale con foglio prot. n. 2741 in data 12.02.2019;
- VISTO** l'art. 333 comma 8 lett. c) del Decreto Legislativo 15 marzo 2010, n.66 inerente le autorizzazioni dell'Autorità militare per talune opere e uso di beni nei comuni militarmente importanti, nelle zone costiere e nelle isole;
- CONSIDERATA** la necessità di tutelare la pubblica incolumità e di regolamentare la navigazione ed il traffico nella zona di mare interessata dalle operazioni di bonifica da ordigni bellici;
- VISTI** gli articoli 17, 28, 30 ed 81 del Codice della Navigazione e gli articoli 59 e 524 del Regolamento di Esecuzione;

RENDE NOTO

che, a partire dal **14.02.2019** e fino al **10.03.2019**, la Società Ediltecnica S.r.l. con proprio personale e i seguenti mezzi nautici:

- M/N "Clara" – matr. VE9540 R.N.M.G. della Capitaneria di porto di Venezia;
- M/N "Jolly Rider" – matr. MC1370 R.N.M.G. della Capitaneria di porto di Marina di Carrara;

effettuerà un servizio di bonifica bellica sistematica subacquea profonda con perforazioni nello specchio acqueo antistante il molo Fornelli Est del porto mercantile della Spezia, come meglio evidenziato nell'allegato 1 e più precisamente nel tratto di mare delimitato dai seguenti punti di coordinate (datum WGS 84):

- A) Lat. 44°06'21.2786"N – Long. 009°50'50.7974"E;
- B) Lat. 44°06'19.9593"N – Long. 009°50'56.1935"E;
- C) Lat. 44°06'17.5036"N – Long. 009°50'55.0369"E;
- D) Lat. 44°06'18.8229"N – Long. 009°50'49.6409"E;

e, pertanto,

ORDINA

ARTICOLO 1

Nel periodo di tempo e nella zona di cui al "rende noto" è vietata la navigazione, il transito e la sosta di unità navali le quali, in ogni caso, dovranno tenersi ad una distanza di sicurezza non inferiore a **50 metri** dai mezzi debitamente segnalati impegnati nelle operazioni in parola, nonché ogni altra attività connessa con l'uso del mare fatta eccezione per il personale e le unità impegnate nell'attività in parola.

E' fatto obbligo a tutte le unità in transito nelle vicinanze dell'area interdetta, di procedere con la massima cautela, mantenendo comunque la minima velocità di sicurezza.

I divieti e le prescrizioni di cui al presente articolo non si applicano alle unità della Guardia Costiera, dei VV.F. e di soccorso, in ragione dei rispettivi uffici.

ARTICOLO 2

La Società Ediltecnica S.r.l., il Direttore Tecnico delle operazioni ed il personale impegnato nelle operazioni devono:

- comunicare giornalmente sul canale 74 VHF al Vessel Traffic Services (VTS) La Spezia l'inizio e la fine delle operazioni di cui trattasi;
- operare solo in orario diurno;
- svolgere le operazioni di cui trattasi solo in assenza di navi in manovra presso il Molo Fornelli Est, pertanto a tal fine dovranno acquisire, preventivamente e giornalmente dal Nostro e dal pilota di servizio, la programmazione e gli orari delle navi destinate o in partenza dai predetti accosti;
- attenersi alle prescrizioni impartite con i nulla osta espressi dall'Autorità di Sistema Portuale del Mar Ligure Orientale con messaggi prot. n. 103 in data 04.01.2019 e prot. n. 2741 in data 12.02.2019;
- assicurare una pronta ed immediata reperibilità telefonica in qualsiasi emergenza riconducibile ai lavori di cui trattasi;
- attenersi alle prescrizioni impartite con il "Verbale di rimozione sigilli" redatto in data 14.02.2019 della Regione Carabinieri Forestale "Liguria" – Gruppo della Spezia – Nucleo Investigativo di Polizia Ambientale, Agroalimentare e Forestale;
- nel caso in cui venissero rinvenuti oggetti di sospetta natura bellica, sospendere le operazioni con obbligo di informare tempestivamente la Capitaneria di porto;
- le unità impiegate devono risultare chiaramente riconoscibili esponendo, ben visibili, allorché impegnate nelle operazioni di cui trattasi, la bandiera A (alfa) del Codice Internazionale dei Segnali e la bandiera rossa con striscia diagonale bianca ovvero


ogni ulteriore segnalamento prescritto in funzione della natura delle operazioni poste in essere al momento.

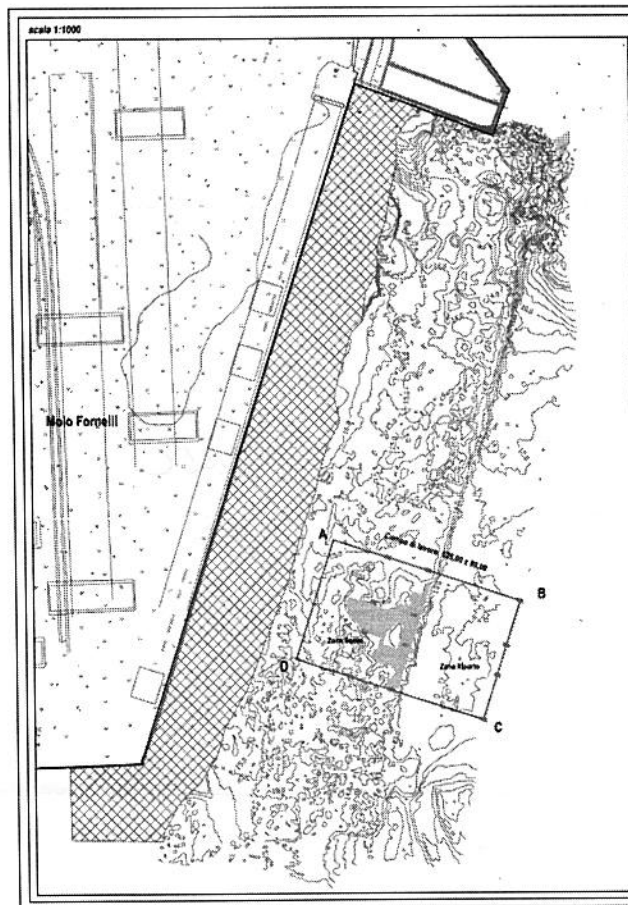
ARTICOLO 3

E' fatto obbligo a chiunque spetti di osservare e fare osservare la presente Ordinanza. La pubblicità del presente provvedimento viene assicurata mediante l'affissione all'albo dell'Ufficio, inclusione alla pagina "Ordinanze" del sito istituzionale www.guardiacostiera.gov.it/la_spezia ai sensi dell'art. 32 della Legge 18.06.2009, n. 69 – nonché opportuna diffusione tramite i locali organi di informazione. I trasgressori delle norme della presente Ordinanza saranno puniti ai termini di legge.

La Spezia lì, 14 .02.2019

IL CAPO DEL CIRCONDARIO MARITTIMO
C.V. (CPM) Massimo SENO





LEGENDA

- 10,000 - Battita superficiale con gravio
80 e mt. 1,20 del fondo.
 - 1,200 - Battita profonda con gravio medio e 7° di periferia e magli
da 2,00 a 2,50 mt. con gravio mt. 1,00 con periferia di 2,00 mt. del
fondo.
 - 10 mt. - Battita profonda con gravio medio e 7° di periferia e magli
da 2,00 a 2,50 mt. con gravio mt. 1,00 con periferia di 2,00 mt. del
fondo.
- COORDINATE CAMPI:**
- A. 44° 00' 23,2780" N 109° 00' 00,7974" E
 - B. 44° 00' 18,2000" N 109° 00' 00,1000" E
 - C. 44° 00' 17,0000" N 109° 00' 00,0000" E
 - D. 44° 00' 18,0000" N 109° 00' 00,0000" E

INQUADRAMENTO:

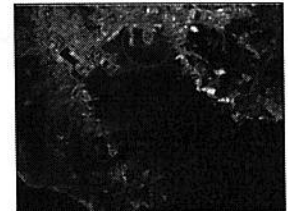


TAVOLA 3.5

Comune di La Spezia

**Bonifica sistematica subacquea per i lavori
urgenti di splanamento dei fondali presso il molo
forcellini est**



**ISTANZA SERVIZIO DI
BONIFICA BELLICA SUBACQUEA**

FIRMA SOGGETTO INTERESSATO



FIRMA IMPRESA BOVINCAICATE



DATA: 06-12-2018