



Ministero delle Infrastrutture e dei Trasporti
CAPITANERIA DI PORTO DI CHIOGGIA

ORDINANZA N° 58/2017

Il Capo del Circondario Marittimo e Comandante del Porto di Chioggia

- VISTA** la nota s.n. in data 05/10/2017 della Consorzio Venezia Nuova – Ufficio Progettazione, con la quale viene comunicato che, nell’ambito degli interventi per la realizzazione dell’opera “MO.S.E.”, si darà luogo allo spostamento del canale navigabile;
- VISTE** le precedenti Ordinanze n° 72/2010 in data 11/11/2010 e 52/2017 in data 18/09/2017 di questa Capitaneria di Porto;
- VISTE** l’Ordinanza n° 56/2017 in data 05/10/2017 di questa Capitaneria di Porto;
- RAVVISATA** la necessità di disciplinare la navigazione al fine di tutelare la sicurezza della navigazione e di prevenire eventuali incidenti a salvaguardia della vita umana in mare, nonché di garantire contemporaneamente il regolare svolgimento dei lavori;
- SENTITA** la locale Corporazione dei Piloti del Porto di Chioggia e Porto Levante;
- VISTI** gli artt. 30, 62 e 81 del Codice della Navigazione nonché l’art. 59 del relativo Regolamento di esecuzione;

RENDE NOTO

che il giorno 13/10/2017 (riserva 14-15/10/2017) avrà luogo il riposizionamento delle boe gialle di segnalamento luminose e delle boe rosse/verdi di delimitazione del canale navigabile posto tra le dighe del porto di Chioggia.

ORDINA

ARTICOLO 1

Al termine delle operazioni di cui al rende noto, l’allegato all’Ordinanza n° 52/2017 citata in premessa sarà da intendersi sostituito con l’allegato al presente provvedimento.

In pari data l’ordinanza n° 56/2017 in data 05/10/2017 sarà da intendersi abrogata.

ARTICOLO 2

I contravventori alla presente Ordinanza saranno puniti, salvo che il fatto non costituisca reato, ai sensi dell’art. 1164 del Codice della Navigazione ovvero delle altre leggi speciali, in particolare dell’art. 53 del D.lgs. 18 luglio 2005 n° 171, se alla condotta di unità da diporto, ovvero del combinato disposto dall’art. 10 lett. b) e art. 11 del D.lgs. n.4 del 09/01/2012 “Misure per il riassetto della normativa in materia di pesca e acquacoltura, a norma dell’art. 28 della Legge n. 96 del 04/06/2010” qualora la violazione inerisca il divieto di esercizio di qualsiasi attività di pesca e saranno comunque ritenuti responsabili di ogni danno che dovesse derivare in conseguenza dell’inosservanza delle disposizioni impartite.

E’ fatto obbligo a chiunque spetti di osservare e far osservare la presente Ordinanza, la cui pubblicità verrà assicurata mediante l’affissione all’Albo della Capitaneria di Porto di Chioggia e l’inclusione nel sito internet www.guardiacostiera.gov.it/chioggia, alla sezione “Ordinanze”.

Chioggia, 10 Ottobre 2017

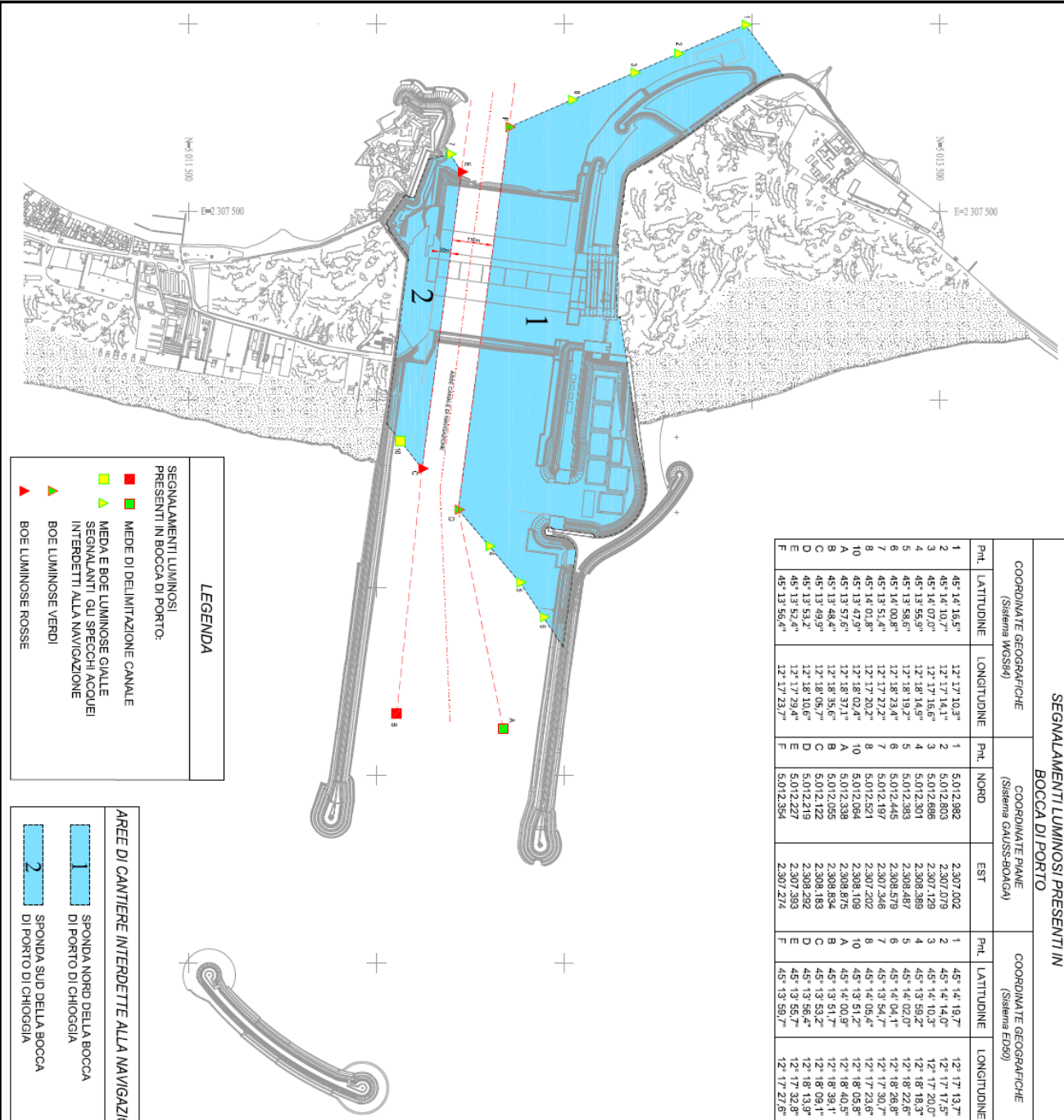
p. IL COMANDANTE
C.F. (CP) Giuseppe CHIARELLI t.a.
IL COMANDANTE IN II^
C.F. (CP) Armando PIACENTINO

Firma autografa sostituita da indicazione a stampa
(art. 3, comma 2, D.Lgs. del 12.02.93, n° 39)

ALLEGATO ORDINANZA N. 58/2017

SEGNALAMENTI LUMINOSI PRESENTI IN BOCCA DI PORTO

Pnl.	COORDINATE GEOGRAFICHE (Sistema WGS84)		COORDINATE PIANE (Sistema GAUSS-BOAGA)		COORDINATE GEOGRAFICHE (Sistema ED50)	
	LATITUDINE	LONGITUDINE	NORD	EST	LATITUDINE	LONGITUDINE
1	45° 14' 16,5"	12° 17' 10,3"	5.012.982	2.307.002	45° 14' 19,7"	12° 17' 13,7"
2	45° 14' 10,7"	12° 17' 16,1"	5.012.805	2.307.078	45° 14' 14,0"	12° 17' 17,5"
3	45° 14' 07,0"	12° 17' 16,6"	5.012.886	2.307.129	45° 14' 10,3"	12° 17' 20,0"
4	45° 13' 55,9"	12° 18' 14,6"	5.012.301	2.308.129	45° 13' 58,2"	12° 18' 18,3"
5	45° 14' 58,6"	12° 18' 19,2"	5.012.383	2.308.369	45° 14' 02,0"	12° 18' 22,6"
6	45° 14' 00,8"	12° 18' 23,4"	5.012.245	2.308.487	45° 14' 04,1"	12° 18' 26,8"
7	45° 13' 51,4"	12° 17' 27,2"	5.012.197	2.307.346	45° 13' 54,7"	12° 17' 30,7"
8	45° 14' 01,8"	12° 18' 02,4"	5.012.521	2.307.202	45° 14' 05,4"	12° 18' 23,6"
10	45° 13' 47,9"	12° 18' 37,1"	5.012.064	2.308.109	45° 13' 51,2"	12° 18' 05,8"
A	45° 13' 57,6"	12° 18' 37,1"	5.012.338	2.308.875	45° 14' 00,9"	12° 18' 40,5"
B	45° 13' 48,4"	12° 18' 35,6"	5.012.055	2.308.854	45° 13' 51,7"	12° 18' 39,1"
C	45° 13' 49,9"	12° 18' 05,6"	5.012.122	2.308.183	45° 13' 53,2"	12° 18' 09,1"
D	45° 13' 53,2"	12° 18' 10,6"	5.012.219	2.308.292	45° 13' 56,4"	12° 18' 13,9"
E	45° 13' 52,4"	12° 17' 29,4"	5.012.227	2.307.393	45° 13' 55,7"	12° 17' 32,8"
F	45° 13' 56,4"	12° 17' 23,7"	5.012.354	2.307.274	45° 13' 59,7"	12° 17' 27,6"



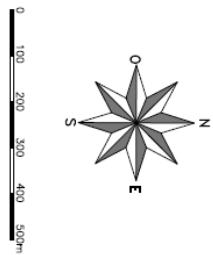
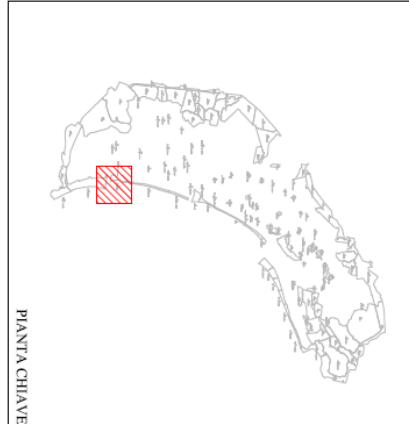
LEGENDA

SEGNALAMENTI LUMINOSI PRESENTI IN BOCCA DI PORTO:

- MEDE DI DELIMITAZIONE CANALE
- MEDE E BOE LUMINOSE GALLE
- SEGNALANTI GLI SPECCHI ACQUEDI INTERDETTI ALLA NAVIGAZIONE
- BOE LUMINOSE VERDI
- BOE LUMINOSE ROSSE

AREE DI CANTIERE INTERDETTI ALLA NAVIGAZIONE

- SPONDA NORD DELLA BOCCA DI PORTO DI CHIOGGIA
- SPONDA SUD DELLA BOCCA DI PORTO DI CHIOGGIA



<p>MINISTERO DELLE INFRASTRUTTURE E DEI TRASPORTI PROVVEDIMENTO INTERREGIONALE PER LE OPERE PUBBLICHE VENETO - TRENITINO ALTO ADIGE - FRIULI VENEZIA GIULIA NUOVI INTERVENTI PER LA SALVAGUARDIA DI VENEZIA 3^a CONVENZIONE, 2^o ATTO ATTUATIVO</p>		<p>INTERVENTI ALLE BOCCHE LAGUNARI PER LA REGOLAZIONE DEI FLUSSI DI MARA</p>	
<p>PROGETTO ESECUTIVO</p>			
<p>BOCCA DI CHIOGGIA AREA DI CANTIERE PER IL PROGETTO Mo.S.E. POSIZIONE DEL CANALE DI NAVIGAZIONE OTTOBRE 2017 - LAVORI SUD</p>			
<p>EDIFICIO</p>	<p>CONTRATTO</p>	<p>APPROVATO</p>	<p>DATA</p>
<p>N. EDIFICIO 2950-2017-11</p>	<p>CORRETTA 2950-2017-04-dsg</p>	<p>30/09/2017</p>	<p>08/09/2017</p>
<p>CONSORZIO "VENEZIA NUOVA"</p>			
<p>CONSIGLIO DI AMMINISTRAZIONE CONSORZIO VENEZIA NUOVA</p>			