



**Ministero delle Infrastrutture e dei Trasporti
Ufficio circondariale marittimo di Agropoli**

08/2019

(“ XXV Campionato Primaveraile Costiera Cilentana 2019”)

Il sottoscritto Tenente di Vascello (CP) Giulio CIMMINO, Capo del Circondario marittimo e Comandante del porto di Agropoli

Vista: la richiesta prot.n°14/19 datata 04.03.2019 prodotta dal Sig. Antonio DEL BAGLIVO, in qualità di presidente della Lega Navale Italiana sez. di Agropoli, affiliata alla Federazione Italiana Vela e Centro C.O.N.I. di avviamento allo sport della Vela, relativa allo svolgimento, per i giorni sotto meglio specificati, di una serie di gare veliche in occasione della manifestazione non agonistica denominata “XXV Campionato Primaveraile Costiera Cilentana 2019”;

Vista: l'autorizzazione demaniale marittima n° 06/18 in data 14.03.2018 rilasciata dal Comune di Agropoli;

Considerata: la necessità di dover garantire i prioritari interessi correlati alla tutela della sicurezza della navigazione ed alla salvaguardia della vita umana in mare;

Visti: gli articoli 17 (Attribuzione degli uffici locali), 30 (Uso del demanio marittimo) e 81(Altre attribuzioni di polizia)) del Codice della Navigazione e l'articolo 59 (Ordinanza di polizia marittima) del Regolamento per l'esecuzione del Codice della navigazione

ORDINA

Articolo 1
(interdizione dell'area)

NELLE SOTTOELENcate DATE, SI SVOLGERANNO DELLE REGATE VELICHE IN OCCASIONE DELLA MANIFESTAZIONE NON AGONISTICA DENOMINATA "XXV CAMPIONATO PRIMAVERILE COSTIERA CILENTANA 2019", DI SEGUITO INDICATE E MEGLIO INDIVIDUATE NEGLI ALLEGATI STRALCI CARTOGRAFICI CHE SONO PARTE INTEGRANTE DELLA PRESENTE ORDINANZA:

REGATE	DATA DI EFFETTUAZIONE	LOCALITÀ
1)	31 MARZO 2019	AGROPOLI SU BOE
2)	07 APRILE 2019	AGROPOLI SU BOE
3)	14 APRILE 2019	AGROPOLI SU BOE
4)	25 APRILE 2019	AGROPOLI - FOCE SELE AGROPOLI (REGATA MAGNA GRECIA)
5)	28 APRILE 2019	AGROPOLI -P.LICOSA - S.MARIA DI C.TE
6)	01 MAGGIO 2019	S.MARIA DI C.TE SU BOE (TROFEO TREZENE)

- Le regate ai punti 1); 2); 3); saranno svolte nelle acque antistanti il porto di Agropoli, con partenza prevista alle ore 11:00, centro del punto di coordinate LAT. 40° 22' 213" N - LONG. 14° 57' 393" con raggio 1.50 miglia (all.1);
- La regata al punto 4); sarà svolta tra le acque antistanti il Porto di Agropoli e il litorale fino a foce fiume Sele con partenza prevista alle ore 11:00 (all.3), sul seguente percorso. Si precisa che la virata a Foce Sele sarà costituita dal "Pilone" ivi collocato e pertanto non verrà posizionata alcuna boa nelle acque di competenza del Comune di Capaccio.

- 1) LAT. 40° 21'. 504 N - LONG. 14° 58.' 041E;
- 2) LAT. 40° 28'. 100 N - LONG. 14° 55.' 537E;
- 3) LAT. 40° 28'. 106 N - LONG. 14° 55.' 317E;
- 4) LAT. 40° 21'. 489 N - LONG. 14° 57.' 944E;



- La regata al punto 5); sarà svolta tra le acque antistanti il Porto di Agropoli, il litorale fino a Punta Licosa, con partenza prevista alla ore 11:30 (**all.2**) nel rispetto dei limiti dell'area Marina Protetta di Castellabate, sul seguente percorso:

- 1) LAT. 40° 21' 42".1 N - LONG. 14° 58'.18".1 E;
- 2) LAT. 40° 20' 57".0 N - LONG. 14° 55' 23".8 E;
- 3) LAT. 40° 19' 21".0 N - LONG. 14° 54' 24".5 E;
- 4) LAT. 40° 16' 25".3 N - LONG. 14° 53' 50".1 E;
- 5) LAT. 40° 18' 51".4 N - LONG. 14° 54'.36".9 E;

- La regata al punto 6); sarà svolta nelle acque antistanti il Comune di S.Maria di Castellabate, con partenza prevista alle ore 11:30, nel rispetto dei limiti dell'area Marina Protetta di Castellabate (**all.3**), centro del punto di coordinate:

- 1) LAT. 40° 17'. 230 N - LONG. 14° 55.' 079 E con raggio 1.2 miglia.

Nel periodo e nella zona di mare sopra indicati è **vietato**:

- a tutte le unità navali di navigare ad una distanza da ostacolare e/o creare pericoli in genere all'interno del campo di gara;
- lo svolgimento di qualsiasi attività, compresa quella natatoria, che possa ostacolare e/o creare pericoli in genere all'interno del campo di gara.

L'organizzatore adotti ogni utile accorgimento atto ad evitare danni a persone e/o cose nell'area interessata dalla gara e nelle immediate adiacenze.

Il presente provvedimento viene emesso allo scopo di tutelare la sicurezza della navigazione e la salvaguardia della vita umana in mare e pertanto non esime l'organizzatore della manifestazione di munirsi di ulteriori e/o eventuali provvedimenti/autorizzazioni necessari da parte di altri Enti/Organi competenti, manlevando l'autorità marittima da responsabilità per danni, che a qualunque titolo dovessero coinvolgere persone e/o beni dei soggetti partecipanti e/o di terzi, in dipendenza dell'attività oggetto del presente provvedimento, anche nell'eventualità che il danno non derivi dall'inosservanza delle prescrizioni sopracitate.

L'Autorità marittima avrà sempre la facoltà di revocare o sospendere lo svolgimento della manifestazione quando lo ritenga necessario per qualsiasi ragione e a suo insindacabile giudizio.

**Art. 2
(deroghe)**

Le interdizioni di cui al precedente articolo 1 del presente provvedimento, non si applicano ai mezzi navali della Guardia Costiera, alle unità navali appartenenti ad altre pubbliche amministrazioni competenti, alle unità di soccorso e/o di emergenza, oltre alle unità navali e al personale partecipante alla manifestazione.

**Art. 3
(disposizioni sanzionatorie)**

I contravventori alla presente Ordinanza:

- se alla condotta di un'unità da diporto, incorrono negli illeciti amministrativi di cui al Titolo V del Decreto Legislativo 18 luglio 2005, n. 171 s.m.i.;
- negli altri casi, salvo che il fatto non costituisca diverso o più grave illecito amministrativo o reato, saranno puniti ai sensi degli articoli 1164, 1174 e 1231 del Codice della Navigazione.

**Articolo 4
(pubblicità)**

Ai sensi dell'articolo 32 della Legge 18 giugno 2009, n. 69, la presente Ordinanza è pubblicata mediante inserzione nella sezione "ordinanze" del sito informatico istituzionale dell'Ufficio Circondariale Marittimo di Agropoli, all'indirizzo:
<http://www.guardiacostiera.gov.it/agropoli>.

La diffusione è assicurata mediante:

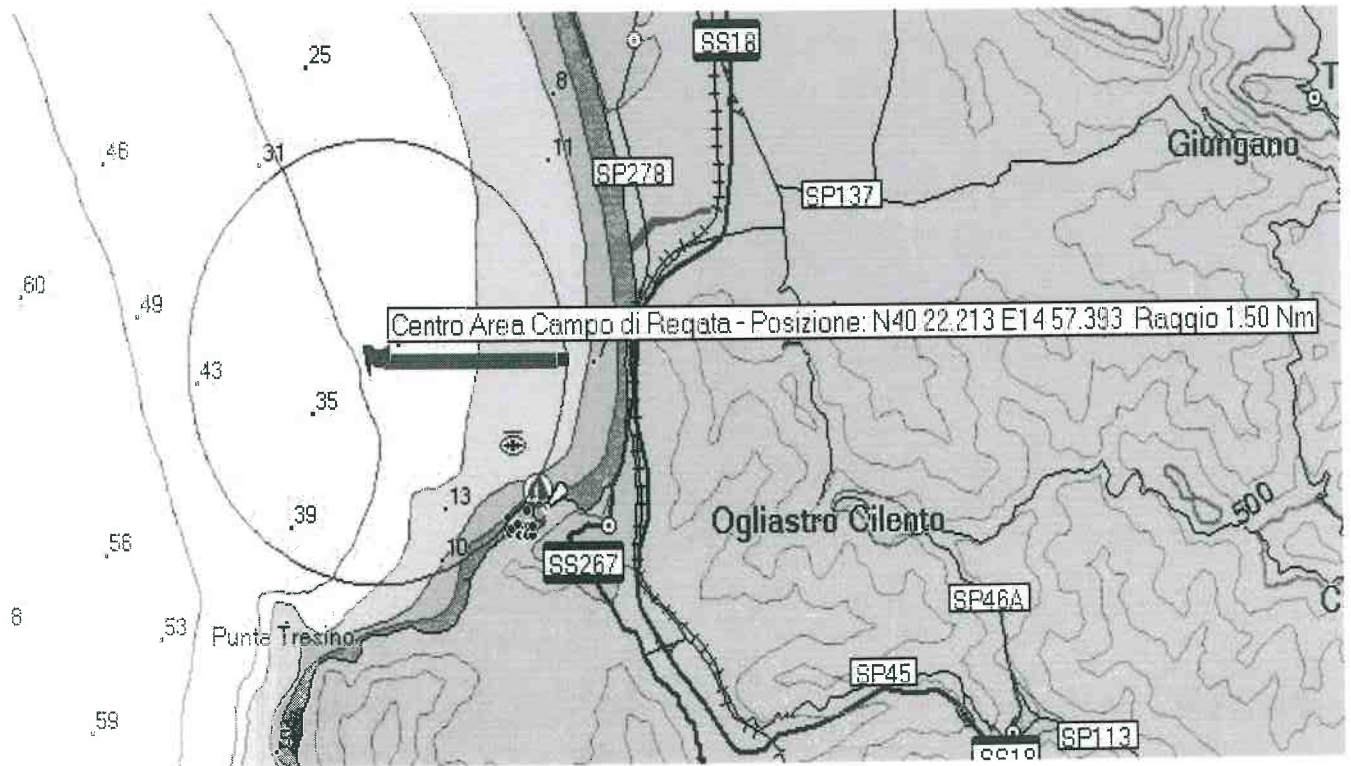
- trasmissione del presente provvedimento ai Comuni rivieraschi interessati, ricadenti nel Circondario marittimo di Agropoli, per la pubblicazione nei rispettivi albi;
- trasmissione dell'avviso di pubblicazione del presente provvedimento alle associazioni di categoria, nonché agli organi di informazione per la divulgazione.

Agropoli, li 19.03.2019

P. IL COMANDANTE
T.V.(CP) Giulio DIMMINO t.a.

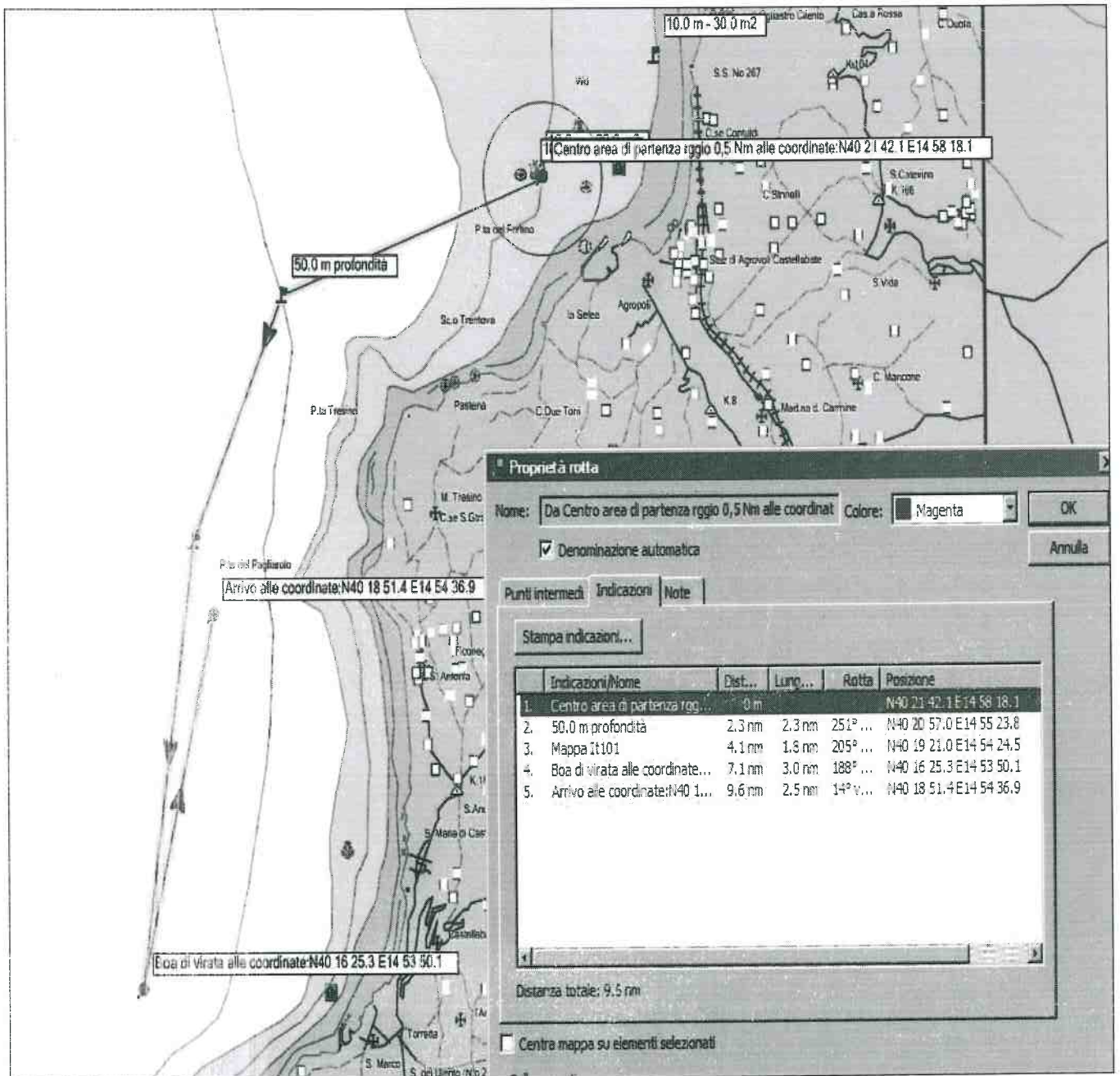
IL REGGENTE
1° Lgt. Np.
Aniello FLORITO

Allegato1



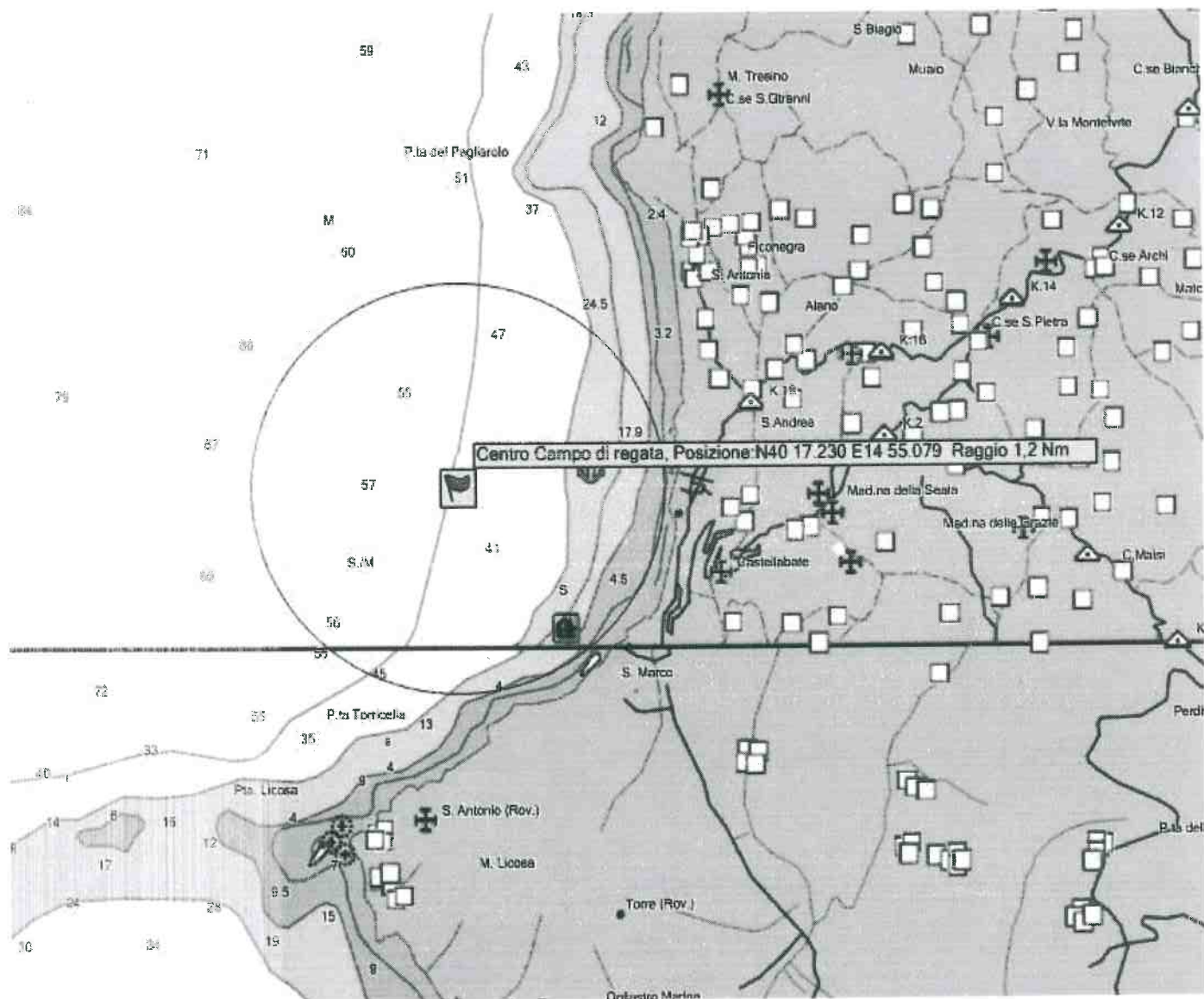
Centro Area Campo di Regata
Posizione: N40° 22'.213 E14° 57'.393
Raggio Nm 1,50
(WGS 84 datum)

Allegato 2



(WGS 84 datum)

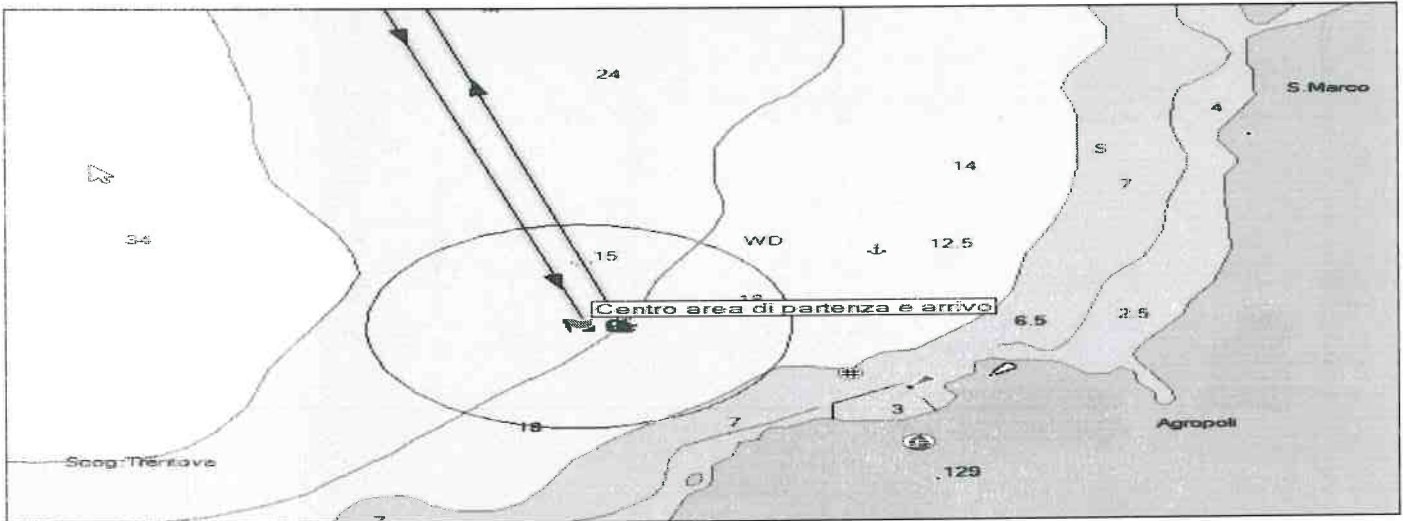
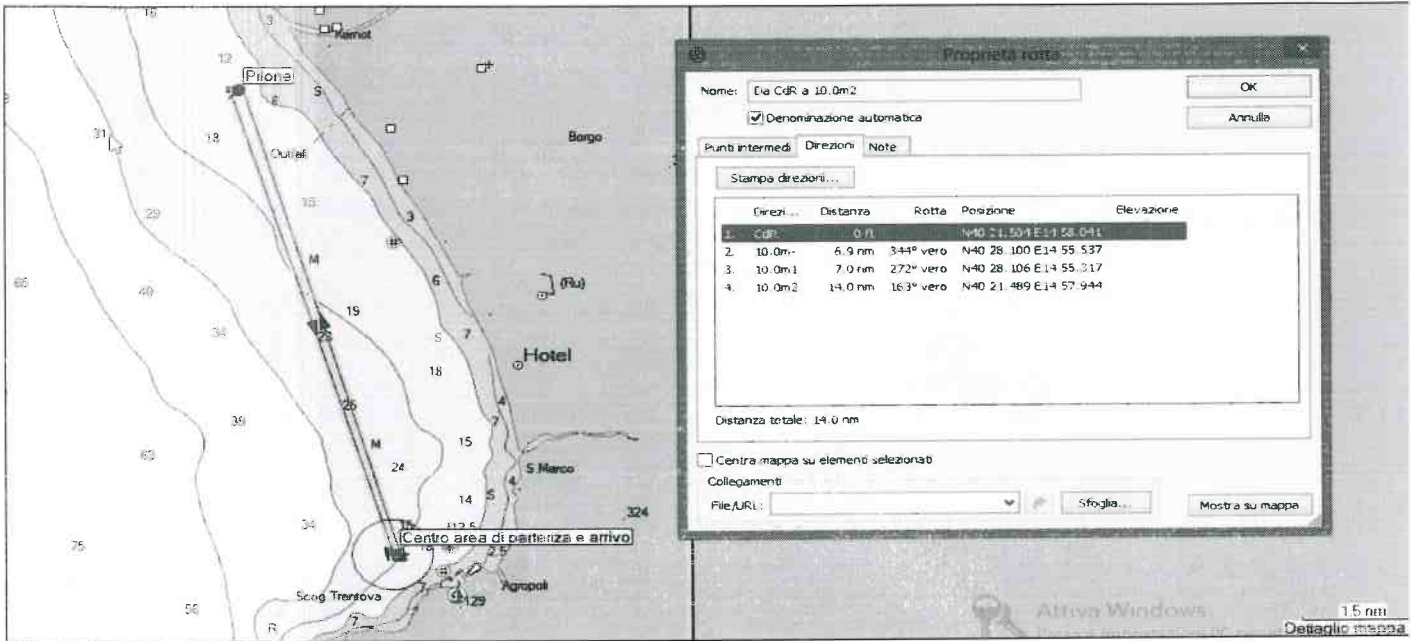
Allegato 3



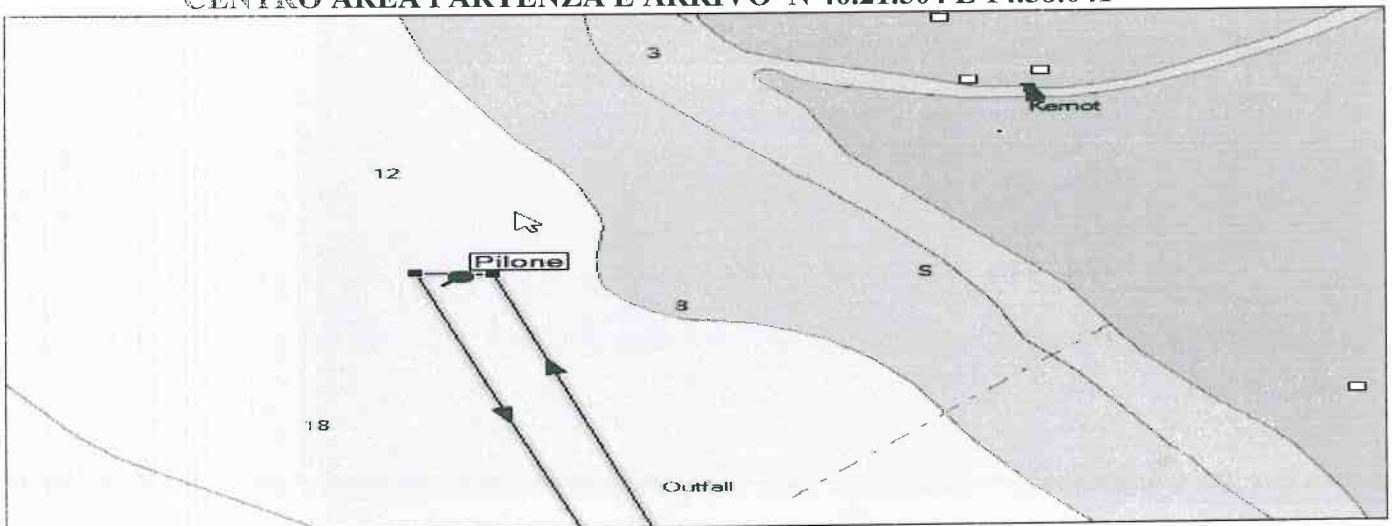
Centro Area Campo di Regata
Posizione: N40° 17'.230 E14° 55'.079
Raggio Nm 1,20
(WGS 84 datum)

Allegato 4

(WGS 84 datum)



CENTRO AREA PARTENZA E ARRIVO N 40.21.504 E 14.58.041



Agropoli - Pilone a Sele – Agropoli (WGS 84 datum)

